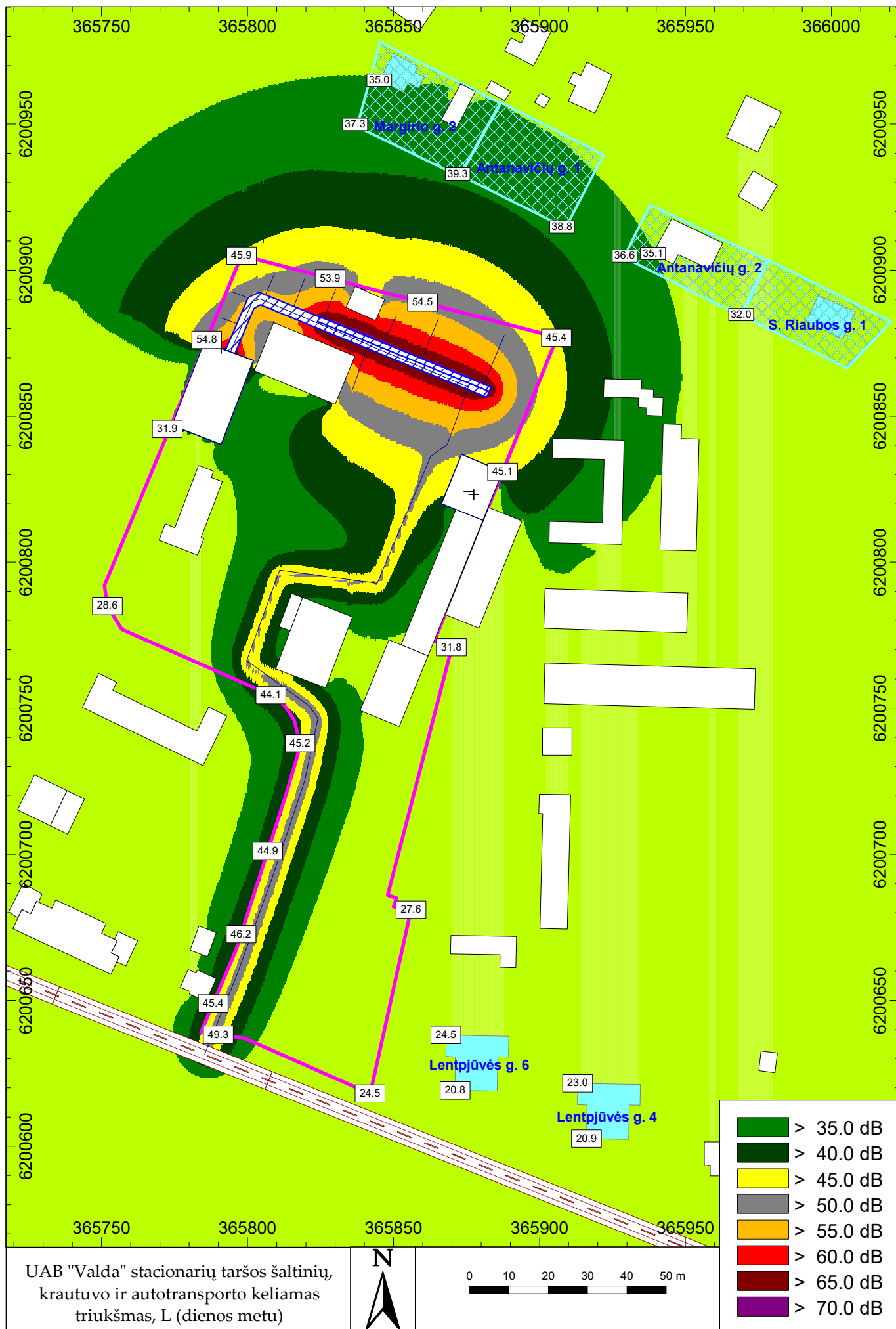
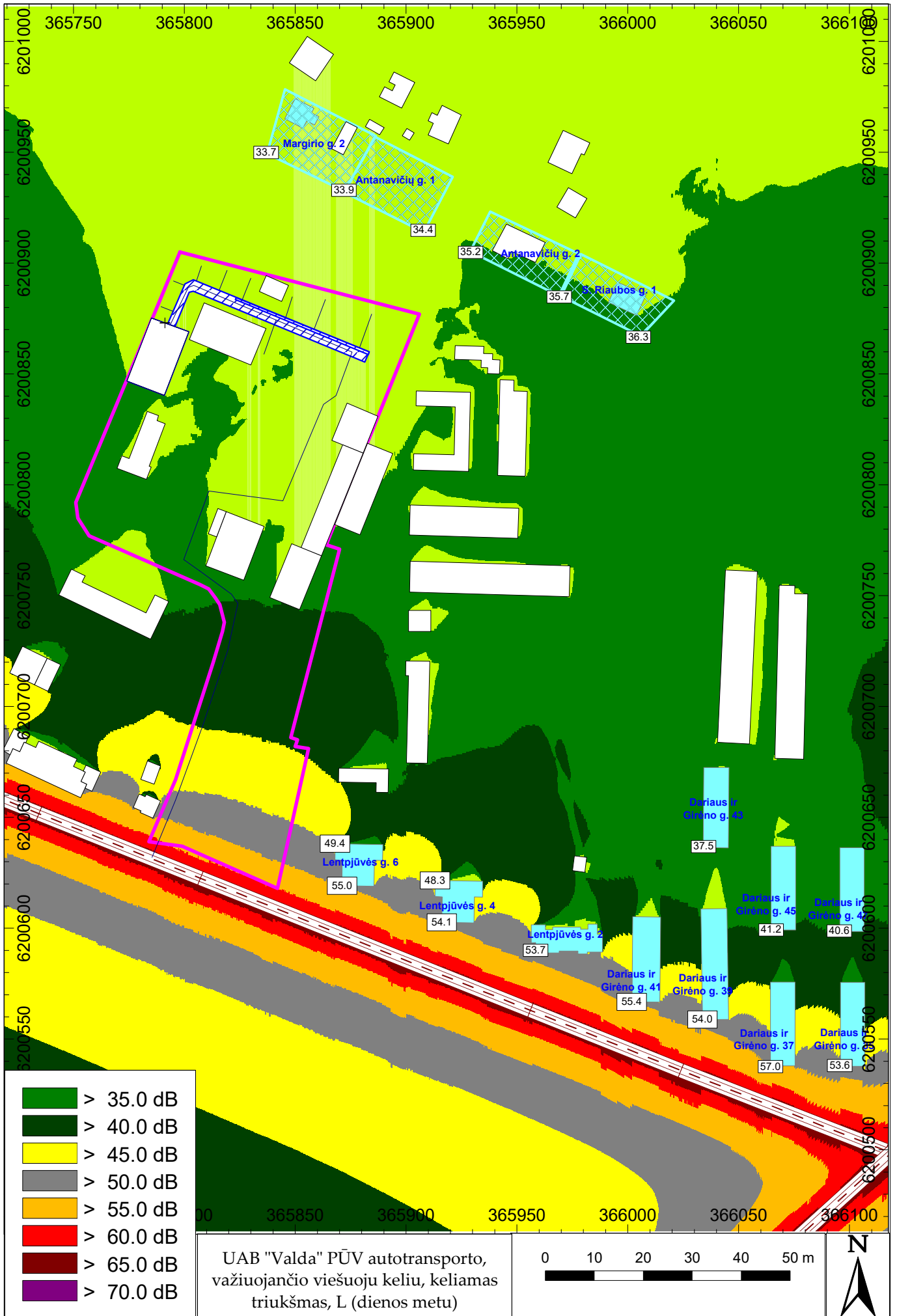


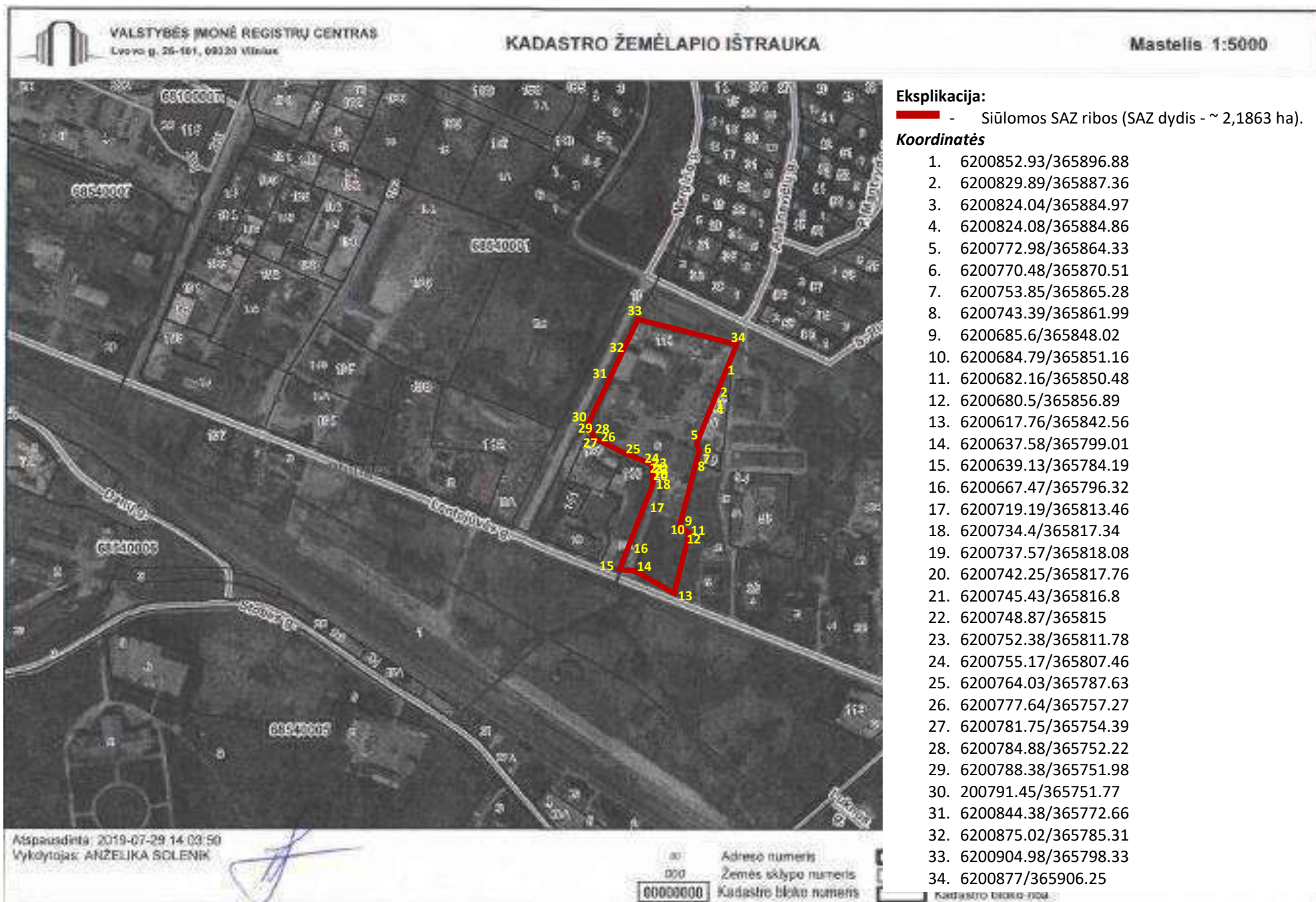
<b>7 priedas</b>	Triukšmo sklaidos žemėlapiai
------------------	------------------------------





<b>8 priedas</b>	Siūlomų SAZ ribų planas
------------------	-------------------------

# UAB „VALDA“ VYKDOMAI VEIKLAI SIŪLOMOS SAZ RIBOS





## UAB „VALDA“ VYKDOMAI VEIKLAI SIŪLOMOS SAZ RIBOS



### Eksplikacija:

— - Siūlomos SAZ ribos (SAZ dydis - ~ 2,1863 ha).

### Koordinatės

1. 6200852.93/365896.88
2. 6200829.89/365887.36
3. 6200824.04/365884.97
4. 6200824.08/365884.86
5. 6200772.98/365864.33
6. 6200770.48/365870.51
7. 6200753.85/365865.28
8. 6200743.39/365861.99
9. 6200685.6/365848.02
10. 6200684.79/365851.16
11. 6200682.16/365850.48
12. 6200680.5/365856.89
13. 6200617.76/365842.56
14. 6200637.58/365799.01
15. 6200639.13/365784.19
16. 6200667.47/365796.32
17. 6200719.19/365813.46
18. 6200734.4/365817.34
19. 6200737.57/365818.08
20. 6200742.25/365817.76
21. 6200745.43/365816.8
22. 6200748.87/365815
23. 6200752.38/365811.78
24. 6200755.17/365807.46
25. 6200764.03/365787.63
26. 6200777.64/365757.27
27. 6200781.75/365754.39
28. 6200784.88/365752.22
29. 6200788.38/365751.98
30. 200791.45/365751.77
31. 6200844.38/365772.66
32. 6200875.02/365785.31
33. 6200904.98/365798.33
34. 6200877/365906.25

<b>9 priedas</b>	<ul style="list-style-type: none"><li>- Skelbimai laikraščiuose „Lietuvos rytas“ ir „Plungės žinios“;</li><li>- Lydraščio Plungės miesto seniūnijai ir skelbimo kopijos;</li><li>- Rašto dėl parengtos Ataskaitos Nacionalinio visuomenės sveikatos centro prie Sveikatos apsaugos ministerijos Telšių departamentui kopija;</li><li>- Lydraščio Plungės miesto seniūnijai dėl PVSV ataskaitos viešo pristatymo vietos suderinimo kopija.</li></ul>
------------------	---



# klasifikuoti skelbimai

18 / 2019 m. gegužės 24 d.

5 m. laikotarpiai, Direktorius Andrius Lebnikas.

## Pranešimai

### KONKURSAI

Informuojame, kad UAB „Karolinės kių būstas“ organizuoja konkursą, adresu: A.J.Povilaičio g. 14(5/3), Vilniuje, elektros remonto darbus atlikti. Daugiau informacijos el. paštu renata@pirkimucentras.lt

Informuojame, kad UAB „Namų priežiūros centras“ organizuoja konkursą adresu: Sakalų g. 6, Vilniuje, stogo remonto darbus atlikti. Dėl informacijos kreiptis el. paštu jolanta@pirkimucentras.lt

Informuojame, kad UAB „Karolinės kių būstas“ organizuoja konkursą, adresu: L. Asanavičiūtės g. 8(14), Vilniuje, stogo remonto darbus atlikti. Daugiau informacijos el. p. renata@pirkimucentras.lt

Informuojame, kad UAB „Karolinės kių būstas“ organizuoja konkursą, adresu: Laisvės pr. 42(444), Vilniuje, lauko durų keitimo darbus atlikti. Daugiau informacijos el. paštu mantas@pirkimucentras.lt

### IVAIRŲ

Informacinis pranešimas apie parengtą poveikio visuomenės sveikatai vertinimo ataskaitą. Ūkinės veiklos organizatorius – UAB „Valda“ (įmonės kodas 169891714), Lentpjūvės g. 8, Plungė, tel. (8 448) 62 594, el. p. info@plungesvalda.lt. Poveikio visuomenės sveikatai vertinimo ataskaitos (toliau – Ataskaitos) rengėjas – UAB „Ekokonsultacijos“ (įmonės kodas 300081400), J. Kubiliaus g. 6-5, Vilnius, tel. (8 5) 274 5491, el. p. info@ekokonsultacijos.lt. Ūkinės veiklos pavadinimas, vieta – Nepavojingųjų ir pavojingųjų atliekų tvarkymas, adresu Lentpjūvės g. 8, Plungė. Ūkinės veiklos aprašymas – UAB „Valda“ yra veikianti įmonė, kuri sklype, adresu: Lentpjūvės g. 8, Plungė, tiek uždarose patalpose, tiek kieta dangą dengtoje aikštelėje vykdo atliekų tvarkymo veiklą. Ataskaita eksponuojama Plungės rajono savivaldybės administracijos Plungės miesto seniūnijoje, adresu: Vytauto g. 7-14 –206 kab., Plungė, HV 8.00–17.00 val., V 8.00–16.00 val. (pietų pertrauka 12.00–13.00 val.) bei UAB „Ekokonsultacijos“ interneto svetainėje: <http://www.ekokonsultacijos.lt/visuomenes-informavimas/>, nuo 2019 m. gegužės 27 d. iki 2019 m. birželio 10 d. Su Ataskaita taip pat galima susipažinti Ataskaitos rengėjo buveinėje, adresu: J. Kubiliaus g. 6-5, Vilnius, darbo dienomis 9–18 val. Viešas visuomenės supažindinimas su Ataskaita vyks 2019 m. birželio 10 d. 17.30 val. Plungės rajono savivaldybės administracijos Plungės miesto seniūnijos II aukšto salėje, adresu: Vytauto g. 7-14, Plungė. Išsamiau susipažinti su Ataskaita ir iki 2019 m. birželio 10 d. raštu teikti pasiūlymus galima kreipiantis į Ataskaitos rengėją UAB „Ekokonsultacijos“, adresu: J. Kubiliaus g. 6-5, Vilnius, tel. (8 5) 274 5491, el. p. info@ekokonsultacijos.lt. Sprendimą dėl planuojamos Ūkinės veiklos galimybių priimanti institucija - Nacionalinio visuomenės sveikatos centro prie Sveikatos apsaugos ministerijos Tėsių departamentas, J. Biliūno g. 3, Telšiai, tel. (8 444) 47 276, el. p. telsiai@mvsc.lt



BUAB „Žemgalos automobiliai“, įm. k. 257593180, reg. Livonijos g. 21, Joniškioje, miesto centre, parduoda komercinį centrą (un. Nr. 4400-1153-6537, b. pl. 3313,82 m²) su lošimų automatų salonu ir baru (un. Nr. 4400-1839-7258; 4240, b. pl. 131,62 m²) ir kitus inžinerinius kiemo statinius, esančius Livonijos g. 21, Joniškioje, už didžiausią pasiūlytą kainą, bet ne už mažesnę kaip 150 000 Eur kainą. Asmenys, norintys įsigyti turta, įmonės atsiskaitomąją sąskaitą LT61 7044 0600 0815 6991, esančią AB SEB banke, banko kodas 70400, privalo sumokėti 10 proc. (15 000 Eur) parduodamo turto kainos. Pasiūlymai renkami iki 2019-06-25 adresu: Žemaitės g. 17A-1, Telšiai ir el. p. uabjonvita@gmail.com. Turta apžiūrėti galima iš anksto susitarus tel. 8 698 26 918.

Pranešame, kad advokatų profesinės bendrijos Kaminskienė ir partneriai „Protego“ (į. k. 302714947) dalyvių 2019 m. gegužės 23 d. sprendimu, keičiamas advokatų profesinės bendrijos pavadinimas. Naujas pavadinimas: Advokatų profesinė bendrija „Protego“. Juridinio asmens kodas nekeičiamas.

### AUKCIONAI

ŠILUTĖS RAJONO SAVIVALDYBĖ 2019 M. BIRŽELIO MĖNESĮ VIEŠO AUKCIONO BŪDU PARDUODA NEREKALINGĄ ARBA NETINKAMĄ (NEGALIMA) NAUDOTI TURTA. Išsamesnė informacija skelbiama Šilutės rajono savivaldybės administracijos interneto svetainėje [www.silute.lt](http://www.silute.lt), nuorodoje verslininkams → aukcionai. Atsakingas darbuotojas: Ūkio skyriaus Turto poskyrio vyr. specialistė Daiva Thumat, tel. (8 441) 79 210, mob. tel. 8 655 94 796, el. paštas daiva.thumat@silute.lt

tikrinti akcininkams galimybę parduoti akcijas, panaudoti sutuomtuotą rezervą (jo dalį) savų akcijų įsigijimui. Terminas, per kurį AB „Volgas Engelman“ gali įsigyti savas akcijas - 18 (aštuoniolika) mėnesių nuo sprendimo priėmimo, t.y. iki 2020 m. spalio 29 d. Remiantis aukščiausiai išdėstytu, AB „Volgas Engelman“ siūlo visiems bendrovės akcininkams parduoti jiems priklausančias bendrovės akcijas visuotinio akcininkų susirinkimo sprendime nurodytomis sąlygomis, ne vėliau kaip iki 2020 m. spalio 29 d. sudarant su AB „Volgas Engelman“ akcijų pirkimo-pardavimo sutartį. Dėl akcijų pardavimo ir visuotinio akcininkų susirinkimo sprendimu nustatytų supirkimo sąlygų prašome susisiekti su AB „Volgas Engelman“ buveinės adresu Kaunakiemio g. 2, LT-44354 Kaunas, el. paštu sandra@volfasengelman.lt ar telefonu (8 37) 32 43 45 iki 2020 m. spalio 1 d.



## SEMINARAS

## Vyko seminaras žemdirbiams

## Atkelta iš 10 psl.

Susirinkusiuosius pasveikino Savivaldybės meras Antanas Černeckis. Vėliau Lietuvos Respublikos žemės ūkio ministerijos 2-ojo Europos Sąjungos paramos skyriaus patarėja Ilona Javičienė pristatė keturias programas ir paaiškino, kaip priimamos paraiškos. Programos „Parama smulkiesiems ūkiams“ paraiškų priimamos nuo kovo 1 d. iki gegužės 31 d.; programos „Parama jaunųjų ūkininkų išikūrimui“ paraiškų priėmimas prasidės birželio 3 d. ir tęsis iki liepos 31 d.; programos „Parama investicijoms į žemės ūkio produktų perdirbimą, rinkodarą ir (arba) plėtrą“ paraiškų priėmimas vyks nuo liepos 1 d. iki rugpjūčio 30 d.; programos „Parama trumpoms tiekimo grandinėms ir vietos rinkoms

pavieniai ūkininkai neužtikrina žemės ūkio produktų kiekių, nors kokybė yra gera. Jiems reikėtų susijungti, nes viena programa skirta trumpoms tiekimo grandinėms ir vietų rinkoms

skatinti. Tai aktualu ūkininkaujantiems arčiau didelių miestų. Kilo daug klausimų, nes ne visiems buvo aiškūs susijungimo juridiniai klausimai. Ūkininkai klausė, kodėl Lietuvoje negalima naudoti

mobilių skerdyklų, kai Vokietijoje jas galima įsigyti per programas. Buvo užsiminta apie „vaučerių“ sistemą, kuri turėtų pradėti veikti birželio ar liepos mėn., domėtasi kitais klausimais.

Rietavo savivaldybės inf.



Asociacija „Plungės kraštas“

**2019 metų birželio 1 d. 12 val. - 21 val.**  
Parko g. 7, Babruno k., Babruno seniūnija Plungės r.  
įvyks tradicinis renginys – Rajoninė bendruomenių sueiga – konferencija

**„Tegu bendrumas mus vienija - 2019“.**

Renginyje dalyvaus apie 200 kaimo bendruomenių atstovų iš viso Plungės rajono, kurie dalinsis gerąja patirtimi, amatininkai ir verslininkai pristatys vietos produktus, varžysis sporto ir meno srityse, vyks Košės virimo čempionatas, šeimų varžytuvės.

**Jūsų dalyvavimas įprasms bendruomenių savanorišką veiklą savo krašto labui.**

**„SUGRĮŽK Į VAIKYSTĘ“**

**PROGRAMA**

**12.00 - 13.00** Kaimo bendruomenių sutikimas, Amatininkų/smulkųjų gamintojų išikūrimas.

**13.00** Sąskrydžio atidarymas, svečių sveikinimai, Babruno bendruomenės megejų meno kolektyvų koncertinė programa.

**13.30 - 16.30** Bendruomeninių kolektyvų koncertinė programa, diskusijų Kavinės (Plungės bendruomeninių organizacijų pasidalijimas gerąja patirtimi), amatininkų dirbtuvių bei verslininkų kiemelų lankymas, Konkursai: „Mano sėkmės piešinys“, „Piešinys ant vandens“, Košės virimo čempionatas;

**16.00-16.30** Košės degustacija.

**14.00 - 17.00** „Esame sveiki, nes judame“. Įvairios varžytuvės pagal amžiaus grupes (lyderiams, jaunimui, vaikams, senjorams ir turintiems negalią), bei komandinės rungtys bendruomeninėms organizacijoms. Bendruomenių lyderių šeimų varžytuvės (dalyvauja tėtis, mama ir du vaikai).

**17.00** Lyderių pagerbimas, varžytuvių nugalėtojų apdovanojimai, nominacijų įteikimas.

**18.00** Burbulų dėdės šou.

**19.00** KONCERTUOJA GRUPĖS „DROVUOLIAI“ IR „LITROL“

Lešas projekto įgyvendinimui skiria:



Informacijos rėmėjai: 

Informacija tel. Nr. 861839049; 869886715; 861638202;

Organizatoriai: asociacija „Plungės kraštas“, Babruno seniūnija, Babruno seniūnijos šeimų bendruomenė „Tėviškė“

Lektorė kalbėjo, kad

**INFORMACINIS PRANEŠIMAS APIE PARENGTĄ POVEIKIO VISUOMENĖS SVEIKATAI VERTINIMO ATASKAITĄ**

**Ūkinės veiklos organizatorius** – UAB „Valda“ (įmonės kodas 169891714), Lentpjūvės g. 8, Plungė, tel. (8 448) 52 594, el. p. info@plungesvalda.lt.

**Poveikio visuomenės sveikatai vertinimo ataskaitos (toliau – Ataskaitos) rengėjas** – UAB „Ekokonsultacijos“ (įmonės kodas 300081400), J. Kubiliaus g. 6-5, Vilnius, tel. 8 5 274 5491, el. p. info@ekokonsultacijos.lt.

**Ūkinės veiklos pavadinimas, vieta** – Nepavojingųjų ir pavojingųjų atliekų tvarkymas, adresas: Lentpjūvės g. 8, Plungė.

**Ūkinės veiklos aprašymas** – UAB „Valda“ yra veikianti įmonė, kuri sklype adresu: Lentpjūvės g. 8, Plungė, tiek uždaroje patalpose, tiek kieta dangą dengtoje aikštelėje, vykdo atliekų tvarkymo veiklą.

**Ataskaita eksponuojama** Plungės rajono savivaldybės administracijos Plungės miesto seniūnijoje adresu: Vytauto g. 7-14, 206 kab., Plungė, I-IV 8.00–17.00 val., V 8.00–16.00 val. (pietų pertrauka 12.00–13.00 val.) bei UAB „Ekokonsultacijos“ interneto svetainėje <http://www.ekokonsultacijos.lt/visuomenes-informavimas/> nuo 2019 m. gegužės 27 d. iki 2019 m. birželio 10 d. Su Ataskaita taip pat galima susipažinti Ataskaitos rengėjo buveinėje adresu: J. Kubiliaus g. 6-5, Vilnius, d. d. 9–18 val.

**Viešas visuomenės supažindinimas su Ataskaita** įvyks 2019 m. birželio 10 d. 17.30 val. Plungės rajono savivaldybės administracijos Plungės miesto seniūnijos II aukšto salėje adresu: Vytauto g. 7-14, Plungė.

**Išsamiau susipažinti su Ataskaita ir iki 2019 m. birželio 10 d. raštu teikti pasiūlymus** galima kreipiantis į Ataskaitos rengėją UAB „Ekokonsultacijos“ adresu: J. Kubiliaus g. 6-5, Vilnius, tel. 8 5 2745491, el. p. info@ekokonsultacijos.lt.

**Sprendimą dėl planuojamos ūkinės veiklos galimybių priimanti institucija** – Nacionalinio visuomenės sveikatos centro prie Sveikatos apsaugos ministerijos Telšių departamentas, J. Biliūno g. 3, Telšiai, tel. (8 444) 47 276, el. p. telsiai@nvsclt.

## BUTAI NAUJOJOJE AKMENĖJE

KAINA IKI 10 000 EURŲ

PLATUS PASIRINKIMAS.

GALIMA PIRKTI IŠSIMOKĖTINAI.

MOB. TEL. 8 687 70 644, [www.nektur.lt](http://www.nektur.lt)

P-495

## PARDUODA

## BUTAI

## 2 kambarių

\* A. Jucio g. 40 name, Plungės m., antrame aukšte (su mažuoju holu). Tel. 8 682 29 961.

## 3 kambarių

\* V. Mačernio g., Plungės m. Tel. 8 698 23 646.

## NAMAI, SODYBOS

\* 4 km nuo Plungės m. – pilnai renovuotą 2 aukštą namą. Gali gyventi 2 šeimos. Namų kaina – 55 000 Eur. Arba keičiu į 2 kambarių butą Plungės m. su Jūsų priemoka. Tel. 8 674 07 894.

\* Žemaičių Kalvarijos m., Plungės r., – dalį namo. Plotas – 27,47 kv. m. Kaina – 10 900 Eur. Tel. 8 621 92 102.

\* Plungės r. – sodybą (11 km nuo Plungės m. ir 15 km nuo Telšių m.). Yra salė su miegamosiomis vietomis iki 50 žmonių, pirtis, garažai, ūkiniai pastatai, malkinė, rūšys, tvenkinys, 3,2 ha žemės. Pradinė kaina – 145 000 Eur. Tel. 8 616 36 772.

\* Plungės r. – sodybą. Tel. 8 612 35 886.

\* Paprūdžio g., Plungės m., – sodybą su senais pastatais. Tel. 8 612 35 886.

\* Rietavo m., Plungės r. – namą (centrinis vandentiekis, kanalizacija, 31 a žemės). Galima pirkti atskirai žemę arba namą. Tel.: 8 663 79 986, 8 663 79 987.

## SKLYPAI

\* Rietavo m., Plungės r. – sklypus statybai – 19,3 a (be komunikacijų), 20 a (su komunikacijomis). Kaina sutartinė. Tel.: 8 663 79 986, 8 663 79 987.

## ŽUVYS

\* Lynus žuvinimui (nuo 10 iki 20 cm). Tel. 8 686 66 227.

## SODAI

\* S/B „Ramunė“, netoli Paukštyno tvenkinio, Plungės r., – du šalia vienas kito esančius 6 a sklypus. Tel. 8 621 05 934.

## KITOS PATALPOS

\* Birutės g. 27, Plungės m., pirmame aukšte – 181 kv. m patalpas. Tinka gyventi, parduotuvei ar sporto centrui. Tel. 8 640 42 344.

## GYVULIAI

\* Avinų (10 didelių ir 13 mažų) bandą. Beveik visi ženklinti ir nukirpti. Tel.: 8 622 18 533, 8 612 07 874.

\* Kiaules (užaugintos ekologiškais pašarais). Tel. 8 618 07 837.

\* Telyčią (veršiuosis liepos mėn.). Tel. 8 623 94 129.



**UAB „Inepas“**  
parduoda medienos gaminius:

- vidaus ir lauko dailylentes;
- grindų lentas;
- terasas;
- sodo, įrankių namelius, šuns būdas;
- statybinių medieną (išpjaunama pagal matmenis);
- ilgaamžius dažus, lakus lauko ir vidaus darbams.

**PRISTATOME.**

Lentpjūvės g. 5, Plungė.  
Tel.: 8 620 33 661; 8 620 33 788.  
[www.inepas.lt](http://www.inepas.lt)

## AUTOMOBILIAI

\* Automobilis: CITROEN C-5 (2002 m., 2,0 l, dyzelis, 80 kW, tvarkingas, po TA. Kaina 550 Eur), AUDI A6 (1996 m., 2,5 l, dyzelis, universalas, automatinė pavarų dėžė, TA iki 2019 m. gruodžio mėn. Kaina 500 Eur), OPEL SINTRA (1998 m., 2,0 l, benzinas, 7 vietų, po TA. Kaina 600 Eur), RE-NAULT SCENIC (2002 m., 1,6 l, benzinas/dujos, nėra TA. Kaina 400 Eur), PEUGEOT 807 (2004 m., 2,0 l, dyzelis, TA, 7 vietų. Kaina 1200 Eur). Tel. 8 615 41 884.

\* VW GOLF (2002 m., variklis 1,9 l, dyzelis, „chačbekas“). Tel. 8 615 70 463.

\* HYUNDAI SANTA FE (2007 m., visureigis, dyzelinas, TA iki 2020 m. 10 mėn., be defektų, rida 245 000 km, kaina – 4600 Eur). Tel. 8 647 63 840.

\* CITROEN XSARA PIKA-

## VARŽYTYNĖS

Informuojame, kad antstolė Ilona Girdienė interneto svetainėje [www.evarzytynes.lt](http://www.evarzytynes.lt) paskelbė antrąsias varžytynes:

347/1084 dalies 0,1084 ha žemės sklypo su 4-ių kambarių butu ir priklausiniais, esančiu Parko g. 11-1, Telšiuose. Pradinė pardavimo kaina – 16 800 Eur. Numatoma varžytynių pabaiga – 2019-05-29 d. 11 val. 55 min. 59 sek. Varžytynių Nr. 171173.

Varžytynės vyksta elektroniniu būdu interneto svetainėje [www.evarzytynes.lt](http://www.evarzytynes.lt).

Detalesnė informacija teikiama antstolės kontoroje adresu: Telšių g. 5, Plungėje, tel.: (8 448) 71 960, 8 616 03 403, 8 610 10 256.



# EKO KONSULTACIJOS

## UAB EKOKONSULTACIJOS

J. Kubiliaus g. 6-5, LT – 08234 Vilnius

Tel. +370 5 2745491

Įmonės kodas 300081400

PVM mokėtojo kodas LT100001445811

A/s LT067300010088257241

info@ekokonsultacijos.lt

www.ekokonsultacijos.lt

Plungės raj. savivaldybės administracijos  
Plungės miesto seniūnija

GAUTA

2019-05-25 Nr. AG-2131

Plungės rajono savivaldybės administracijos  
Plungės miesto seniūnijai

2019-05-22

Nr. D-19-49

## DĖL INFORMACINIO PRANEŠIMO IR POVEIKIO VISUOMENĖS SVEIKATAI VERTINIMO ATASKAITOS EKSPONAVIMO

UAB „Valda“ yra veikianti įmonė, kuri sklype, adresu Lentpjūvės g. 8, Plungė, tiek uždaroje patalpose, tiek kieta danga dengtoje aikštelėje vykdo atliekų tvarkymo veiklą. Siekiant įmonės vykdomai atliekų tvarkymo veiklai nustatyti sanitarinės apsaugos zonos dydį, yra atliekamas poveikio visuomenės sveikatai vertinimas.

Šiuo metu yra parengta Planuojamos ūkinės veiklos poveikio visuomenės sveikatai vertinimo ataskaita (toliau – Ataskaita).

Vadovaudamasis Lietuvos Respublikos planuojamos ūkinės veiklos poveikio aplinkai vertinimo įstatyme nenumatytų poveikio visuomenės sveikatai vertinimo atlikimo atveju tvarkos aprašu, Ataskaitos rengėjas turi informuoti visuomenę apie parengtą Ataskaitą, viešą Ataskaitos eksponavimą bei numatomą viešą Ataskaitos pristatymą visuomenei. Informacinis pranešimas apie numatomą ūkinę veiklą, viešą Ataskaitos pristatymą visuomenei bei pati parengta Ataskaita turi būti eksponuojama ne mažiau kaip 10 darbo dienų iki viešo visuomenės supažindinimo su Ataskaita susirinkimo dienos seniūnijos patalpose arba kitoje su seniūnija suderintoje vietoje, kurios teritorijoje planuojama ūkinė veikla.

Prašome Jūsų informacinį pranešimą apie parengtą Ataskaitą paskelbti Jūsų seniūnijos skelbimų lentoje, o spausdintą Ataskaitos variantą eksponuoti Jūsų seniūnijos patalpose, Vytauto g. 7-14 – 206 kab., Plungė nuo 2019 m. gegužės 27 d. iki 2019 m. birželio 10 d.

- PRIDĖDAMA: 1. Informacinis pranešimas (1 lapas);  
2. Poveikio visuomenės sveikatai vertinimo ataskaita (1 egz.).

L.e.p. direktorė



Inga Muliolė

Jolanta Graudinytė, tel. (8 5) 274 54 91, el. p. jolanta@ekokonsultacijos.lt

Suderinta  
Plungės miesto seniūnijos

seniūnas

Gintautas Domarkas

2019-05-22

**Informacinis pranešimas apie parengtą poveikio visuomenės sveikatai vertinimo ataskaitą  
2019-05-24**

*Ūkinės veiklos organizatorius* – UAB „Valda“ (įmonės kodas 169891714), Lentpjūvės g. 8, Plungė, tel. 8 448 52594, el. p. [info@plungesvalda.lt](mailto:info@plungesvalda.lt).

*Poveikio visuomenės sveikatai vertinimo ataskaitos (toliau – Ataskaitos) rengėjas* – UAB „Ekokonsultacijos“ (įmonės kodas 300081400), J. Kubiliaus g. 6-5, Vilnius, tel. 8 5 2745491, el. p. [info@ekokonsultacijos.lt](mailto:info@ekokonsultacijos.lt).

*Ūkinės veiklos pavadinimas, vieta* – Nepavojingųjų ir pavojingųjų atliekų tvarkymas, adresu Lentpjūvės g. 8, Plungė.

*Ūkinės veiklos aprašymas* – UAB „Valda“ yra veikianti įmonė, kuri sklype, adresu Lentpjūvės g. 8, Plungė, tiek uždarose patalpose, tiek kieta danga dengtoje aikštelėje vykdo atliekų tvarkymo veiklą.

*Ataskaita eksponuojama* Plungės rajono savivaldybės administracijos Plungės miesto seniūnijoje, adresu Vytauto g. 7-14 – 206 kab., Plungė, I-IV 8.00–17.00 val., V 8.00–16.00 val. (pietų pertrauka 12.00–13.00 val.) bei UAB „Ekokonsultacijos“ interneto svetainėje: <http://www.ekokonsultacijos.lt/visuomenes-informavimas/>, nuo 2019 m. gegužės 27 d. iki 2019 m. birželio 10 d. Su Ataskaita taip pat galima susipažinti Ataskaitos rengėjo buveinėje, adresu J. Kubiliaus g. 6-5, Vilnius, d. d. 9–18 val.

*Viešas visuomenės supažindinimas su Ataskaita* įvyks 2019 m. birželio 10 d. 17.30 val. Plungės rajono savivaldybės administracijos Plungės miesto seniūnijos II aukšto salėje, adresu Vytauto g. 7-14, Plungė.

*Išsamiau susipažinti su Ataskaita ir iki 2019 m. birželio 10 d. raštu teikti pasiūlymus* galima kreipiantis į Ataskaitos rengėją UAB „Ekokonsultacijos“, adresu J. Kubiliaus g. 6-5, Vilnius, tel. 8 5 2745491, el. p. [info@ekokonsultacijos.lt](mailto:info@ekokonsultacijos.lt).

*Sprendimą dėl planuojamos ūkinės veiklos galimybių priimanti institucija* - Nacionalinio visuomenės sveikatos centro prie Sveikatos apsaugos ministerijos Telšių departamentas, J. Biliūno g. 3, Telšiai, tel.: (8 444) 47 276, el. p. [telsiai@nvsc.lt](mailto:telsiai@nvsc.lt).

## Jolanta Graudinyte

---

**From:** Telšių departamentas <telsiai@nvsc.lt>  
**Sent:** pirmadienis 2019 m. gegužė 27 09:10  
**To:** 'Jolanta Graudinyte'  
**Subject:** Raštas

Labas rytas, raštą gavome.

Pagarbiai

Loreta Sutkienė

Vidaus administravimo skyriaus visuomenės sveikatos administratorė

Nacionalinio visuomenės sveikatos centro  
prie Sveikatos apsaugos ministerijos  
Telšių departamentas

J. Biliūno g. 3, 87317 Telšiai  
tel.nr. +370 444 47276

fax.nr. +370 444 69720

el. paštas [telsiai@nvsc.lt](mailto:telsiai@nvsc.lt)



---

**From:** Jolanta Graudinyte <jolanta@ekokonsultacijos.lt>  
**Sent:** Friday, May 24, 2019 4:02 PM  
**To:** telsiai@nvsc.lt  
**Subject:** Rastas

Labą diena,

Vadovaujantis LR Planuojamos ūkinės veiklos poveikio aplinkai vertinimo įstatyme nenumatytų poveikio visuomenės sveikatai vertinimo atvejų tvarkos aprašo 7.4 punktu, siunčiame Jums informaciją apie parengtą UAB „Valda“, adresu Lentpjūvės g. 8, Plungė, PVSV ataskaitą ir pradėtas visuomenės informavimo procedūras.

Rašto originalas nebus siunčiamas.

Prašome informuoti apie rašto gavimą.

Pagarbiai,  
Jolanta Graudinytė

Jolanta Graudinytė  
Aplinkos apsaugos specialistė  
UAB „Ekokonsultacijos“  
J. Kubiliaus g. 6-5,  
LT-08234, Vilnius



Nacionalinio visuomenės sveikatos centro prie Sveikatos  
apsaugos ministerijos Telšių departamentui

2019-05-24 Nr. D-19-50

## DĖL PARENGTOS POVEIKIO VISUOMENĖS SVEIKATAI VERTINIMO ATASKAITOS

UAB „Valda“ yra veikianti įmonė, kuri sklype, adresu Lentpjūvės g. 8, Plungė, tiek uždaroje patalpose, tiek kieta danga dengtoje aikštelėje vykdo atliekų tvarkymo veiklą. Siekiant įmonės vykdomai atliekų tvarkymo veiklai nustatyti sanitarinės apsaugos zonos dydį, yra atliekamas poveikio visuomenės sveikatai vertinimas.

Šiuo metu yra parengta planuojamos ūkinės veiklos poveikio visuomenės sveikatai vertinimo ataskaita (toliau – Ataskaita).

Ataskaitos atsakingas rengėjas – UAB „Ekokonsultacijos“ (Visuomenės sveikatos priežiūros veiklos licencija Nr. VSL-308).

Vadovaudamiesi Lietuvos Respublikos planuojamos ūkinės veiklos poveikio aplinkai vertinimo įstatyme nenumatytų poveikio visuomenės sveikatai vertinimo atlikimo atvejų tvarkos aprašu informuojame, kad yra parengta UAB „Valda“ PVSV Ataskaita dėl SAZ nustatymo.

Ataskaita eksponuojama Plungės rajono savivaldybės administracijos Plungės miesto seniūnijoje, adresu Vytauto g. 7-14 – 206 kab., Plungė, nuo 2019 m. gegužės 27 d. iki 2019 m. birželio 10 d. Su Ataskaita taip pat galima susipažinti Ataskaitos rengėjo – UAB „Ekokonsultacijos“ – buveinėje, adresu J. Kubiliaus g. 6-5, Vilnius bei UAB „Ekokonsultacijos“ interneto svetainėje: <http://www.ekokonsultacijos.lt/visuomenes-informavimas/>.

Viešas visuomenės supažindinimas su parengta Ataskaita įvyks 2019 m. birželio 10 d. 17.30 val. Plungės rajono savivaldybės administracijos Plungės miesto seniūnijos II aukšto salėje, adresu Vytauto g. 7-14, Plungė. Informacinio pranešimo kopija pridedama prie šio rašto.

### PRIDEDAMA:

1. Informacinis pranešimas (1 lapas).

L.e.p. direktorė

Inga Muliulė

**ORIGINALAS NEBUS SIUNČIAMAS**

**Informacinis pranešimas apie parengtą poveikio visuomenės sveikatai vertinimo ataskaitą  
2019-05-24**

*Ūkinės veiklos organizatorius* – UAB „Valda“ (įmonės kodas 169891714), Lentpjūvės g. 8, Plungė, tel. 8 448 52594, el. p. [info@plungesvalda.lt](mailto:info@plungesvalda.lt).

*Poveikio visuomenės sveikatai vertinimo ataskaitos (toliau – Ataskaitos) rengėjas* – UAB „Ekokonsultacijos“ (įmonės kodas 300081400), J. Kubiliaus g. 6-5, Vilnius, tel. 8 5 2745491, el. p. [info@ekokonsultacijos.lt](mailto:info@ekokonsultacijos.lt).

*Ūkinės veiklos pavadinimas, vieta* – Nepavojingųjų ir pavojingųjų atliekų tvarkymas, adresu Lentpjūvės g. 8, Plungė.

*Ūkinės veiklos aprašymas* – UAB „Valda“ yra veikianti įmonė, kuri sklype, adresu Lentpjūvės g. 8, Plungė, tiek uždarose patalpose, tiek kieta danga dengtoje aikštelėje vykdo atliekų tvarkymo veiklą.

*Ataskaita eksponuojama* Plungės rajono savivaldybės administracijos Plungės miesto seniūnijoje, adresu Vytauto g. 7-14 – 206 kab., Plungė, I-IV 8.00–17.00 val., V 8.00–16.00 val. (pietų pertrauka 12.00–13.00 val.) bei UAB „Ekokonsultacijos“ interneto svetainėje: <http://www.ekokonsultacijos.lt/visuomenes-informavimas/>, nuo 2019 m. gegužės 27 d. iki 2019 m. birželio 10 d. Su Ataskaita taip pat galima susipažinti Ataskaitos rengėjo buveinėje, adresu J. Kubiliaus g. 6-5, Vilnius, d. d. 9–18 val.

*Viešas visuomenės supažindinimas su Ataskaita* įvyks 2019 m. birželio 10 d. 17.30 val. Plungės rajono savivaldybės administracijos Plungės miesto seniūnijos II aukšto salėje, adresu Vytauto g. 7-14, Plungė.

*Išsamiau susipažinti su Ataskaita ir iki 2019 m. birželio 10 d. raštu teikti pasiūlymus* galima kreipiantis į Ataskaitos rengėją UAB „Ekokonsultacijos“, adresu J. Kubiliaus g. 6-5, Vilnius, tel. 8 5 2745491, el. p. [info@ekokonsultacijos.lt](mailto:info@ekokonsultacijos.lt).

*Sprendimą dėl planuojamos ūkinės veiklos galimybių priimanti institucija* - Nacionalinio visuomenės sveikatos centro prie Sveikatos apsaugos ministerijos Telšių departamentas, J. Biliūno g. 3, Telšiai, tel.: (8 444) 47 276, el. p. [telsiai@nvinc.lt](mailto:telsiai@nvinc.lt).

Plungės rajono savivaldybės administracijos  
Plungės miesto seniūnijai

2019-05-22 Nr. D-19-48

## DĖL POVEIKIO VISUOMENĖS SVEIKATAI VERTINIMO ATASKAITOS VIEŠO PRISTATYMO VIETOS SUDERINIMO

UAB „Valda“ yra veikianti įmonė, kuri sklype, adresu Lentpjūvės g. 8, Plungė, tiek uždaroje patalpose, tiek kieta danga dengtoje aikštelėje vykdo atliekų tvarkymo veiklą. Siekiant įmonės vykdomai atliekų tvarkymo veiklai nustatyti sanitarinės apsaugos zonos dydį, yra atliekamas poveikio visuomenės sveikatai vertinimas.

Šiuo metu yra parengta UAB „Valda“ ūkinės veiklos poveikio visuomenės sveikatai vertinimo ataskaita (toliau – Ataskaita).

Ataskaitos atsakingas rengėjas – UAB „Ekokonsultacijos“ (Visuomenės sveikatos priežiūros veiklos licencija Nr. VSL-308).

Vadovaujantis Lietuvos Respublikos planuojamos ūkinės veiklos poveikio aplinkai vertinimo įstatyme nenumatytų poveikio visuomenės sveikatai vertinimo atlikimo atvejų tvarkos aprašo, patvirtinto Lietuvos Respublikos sveikatos apsaugos ministro 2011 m. gegužės 13 d. įsakymu Nr. V-474, 12 punktu, „Viešo visuomenės supažindinimo su Ataskaita susirinkimas turi vykti seniūnijos administracinėse patalpose arba kitoje pasirinktoje su seniūnija suderintoje vietoje, kurios teritorijoje planuojama ūkinė veikla, ne darbo metu“.

Prašome Jūsų sutikimo, kad Ataskaitos pristatymas vyktų Plungės rajono savivaldybės administracijos Plungės miesto seniūnijos II aukšto salėje, adresu Vytauto g. 7-14, Plungė, 2019 m. birželio 10 d. 17.30 val.

L. e. p. direktorė

Inga Muliučė

*Suderinta*  
Plungės miesto seniūnijos  
seniūnas  
*Docent*  
Gintaras Domarkas  
2019-05-22

<b>10 priedas</b>	<ul style="list-style-type: none"><li>- Viešo visuomenės supažindinimo su Ataskaita susirinkimo protokolų kopijos;</li><li>- Ataskaitos pristatymo-susirinkimo dalyvių sąrašas;</li><li>- Ataskaitos pristatymo skaidrės;</li><li>- Parengto protokolo derinimas su NVSC Telšių departamento Plungės skyriumi.</li></ul>
-------------------	--



**Susirinkimo tikslas** – Planuojamos ūkinės veiklos poveikio visuomenės sveikatai vertinimo ataskaitos (toliau vadinama Ataskaitos) pristatymas visuomenei.

**Planuojamos ūkinės veiklos pavadinimas** – Nepavojingųjų ir pavojingųjų atliekų tvarkymo punktas.

**Planuojamos ūkinės veiklos vieta** – Lentpjūvės g. 8, Plungė.

**Susirinkimo vieta** – Plungės rajono savivaldybės administracijos Plungės miesto seniūnijos II aukšto salė, adresu Vytauto g. 7-14, Plungė.

**Susirinkimo data ir laikas** – 2019 m. birželio 10 d. (pirmadienis), 17.30 val.

**Susirinkimo pirmininkas** Tomas Raudys, UAB „Valda“ direktorius.

**Susirinkimo sekretorė** Jolanta Graudinytė, UAB „Ekokonsultacijos“ aplinkos apsaugos specialistė.

## VIEŠO VISUOMENĖS SUPAŽINDINIMO PROTOKOLAS

### **Svarstomos Ataskaitos pavadinimas – NEPAVOJINGŪJŲ IR PAVOJINGŪJŲ ATLIEKŲ TVARKYMO PUNKTAS**

Iki viešo parengtos Ataskaitos pristatymo visuomenei pradžios, Ataskaitos rengėjas – UAB „Ekokonsultacijos“ – susirinkimo pirmininku paskyrė UAB „Valda“ direktorių Tomą Raudį, o sekretore – UAB „Ekokonsultacijos“ aplinkos apsaugos specialistę Jolantą Graudinytę. Į viešą Ataskaitos pristatymo susirinkimą atvyko ūkinės veiklos UAB „Valda“ direktorius, Ataskaitos rengėjų atstovės bei Nacionalinio visuomenės sveikatos centro (toliau - NVSC) Telšių departamento Plungės skyriaus atstovės. Susirinkimo dalyvių sąrašas prie protokolo pridedamas.

Iki susirinkimo pradžios nebuvo gauta iš visuomenės pasiūlymų nei raštu, nei žodžiu.

Susirinkę dalyviai užsiregistravo Ataskaitos rengėjų pateiktoje formoje. Susirinkimas pradėtas 17.30 val.

**UAB „Ekokonsultacijos“ aplinkos apsaugos specialistė Jolanta Graudinytė** informavo, kad visas visuomenės informavimo procesas buvo atliktas vadovaujantis galiojančiais teisės aktais, t.y. vadovaujantis Lietuvos Respublikos planuojamos ūkinės veiklos poveikio aplinkai vertinimo įstatyme nenumatytų poveikio visuomenės sveikatai vertinimo atlikimo atvejų tvarkos aprašu. Informacija apie parengtą UAB „Valda“ Nepavojingųjų ir pavojingųjų atliekų tvarkymo punkto poveikio visuomenės sveikatai vertinimo ataskaitą (toliau – Ataskaita) ir jos pristatymą paskelbta 2019 m. gegužės 24 d. tiek vietinėje, tiek respublikinėje spaudoje. Skelbimas apie Ataskaitos pristatymą taip pat buvo pakabintas Plungės m. seniūnijos patalpose. Nuo gegužės 27 d. Ataskaitos popierinis egzempliorius buvo eksponuojamas seniūnijos patalpose, taip pat Ataskaitos rengėjų patalpose Vilniuje bei rengėjų internetiniame puslapyje. Seniūnijos darbuotojai informavo, jog į seniūniją niekas nesikreipė, gyventojai susipažinti su Ataskaitai į seniūniją nebuvo atvykę.

Susirinkimo dalyviai buvo informuoti, kad susirinkimas įrašomas ir bus rengiamas susirinkimo protokolas.

**UAB „Ekokonsultacijos“ aplinkos apsaugos specialistė Jolanta Graudinytė** pristatė kas yra PVSV procesas, pristatė Ataskaitos rengėjus ir įmonės atstovus. Po susirinkimo per 5 darbo dienas bus parengtas susirinkimo protokolas, su kuriuo bus galima susipažinti Ataskaitos rengėjo internetinėje svetainėje. Protokolas taip pat bus išsiųstas pristatyme dalyvavusiems asmenims dalyvių sąrašė nurodytais el. pašto adresais. Iš visuomenės 3 darbo dienas bus laukiama pastabų, pagal kurias bus pataisytas protokolas. Taip pat po susirinkimo visuomenė dar galės 10 darbo dienų teikti pastabas PVSV Ataskaitai. Ataskaita ir toliau bus eksponuojama Plungės m. seniūnijos ir UAB „Ekokonsultacijos“ patalpose bei UAB „Ekokonsultacijos“ internetinėje svetainėje.

Po PVSV procedūrų pristatymo pačią Ataskaitą, atliktą vertinimą, gautus rezultatus bei priimtas išvadas trumpai pristatė **aplinkos apsaugos specialistė J. Graudinytė**. Pristatymo skaidrės pridedamos.

Ataskaitos pristatymo metu **NVSC Telšių departamento Plungės skyriaus atstovės** domėjosi atliktu kvapų vertinimu bei gautais kvapų modeliavimo rezultatais.

**Aplinkos apsaugos specialistė J. Graudinytė** paaiškino, kadangi įmonė yra veikianti, tai siekiant nustatyti antrinių žaliavų laikymo vietose išsiskinančius kvapus buvo atlikti kvapų koncentracijos matavimai. Matavimus atliko Nacionalinės visuomenės sveikatos priežiūros laboratorija. Vadovaujantis matavimo



## Svarstomos Ataskaitos pavadinimas – NEPAVOJINGŪJŲ IR PAVOJINGŪJŲ ATLIEKŲ TVARKYMO PUNKTAS

rezultatais buvo apskaičiuotos kvapų koncentracijos, kurios išsiskiria nuo UAB „Valda“ ir UAB „Ecovox“ antrinių žaliavų laikymo vietų. Šių duomenų pagrindu buvo atliktas kvapų sklaidos modeliavimas, kuris parodė, kad tiek vertinamoje teritorijoje, tiek už teritorijos ribų kvapo koncentracija neviršija leistinų ribinių 8 europinių kvapo vienetų (OUE/m<sup>3</sup>).

*NVSC Telšių departamento Plungės skyriaus atstovės* pasiteiravo, ką reiškia didžiausias vienu metu leidžiamas laikyti atliekų kiekis ir ar kvapų sklaidos modeliavimas buvo atliktas atsižvelgiant į didžiausią vienu metu leidžiamą laikyti atliekų kiekį.

*Aplinkos apsaugos specialistė J. Graudinytė* informavo, kad didžiausias vienu metu leidžiamas laikyti atliekų kiekis, tai toks kiekis, kuris gali būti įmonėje bet kuriuo momentu. Jis gali būti laikomas dieną, savaitę ar mėnesį t.y. neribotą laiką, bet ne ilgiau kaip 3 metus. Šio kiekio įmonė negali viršyti. Tačiau įmonė gali laikyti ir mažesnius nei didžiausias vienu metu leidžiamas laikyti atliekų kiekius.

*UAB „Valda“ direktorius T. Raudys* patikino, kad didžiausias leidžiamas vienu metu laikyti atliekų kiekis, nustatytas įmonei išduotame taršos leidime, nėra viršijamas.

*Aplinkos apsaugos specialistė J. Graudinytė* paaiškino, kad kvapų sklaidos modeliavimas buvo atliktas atsižvelgiant į laikomų atliekų zonų plotus (jos nustatytos didžiausiam vienu metu leidžiamam atliekų kiekiui laikyti) ir išmatuotas kvapų koncentracijas. Matavimo būdu buvo nustatyta kvapo koncentracija (kvapo kiekis/m<sup>3</sup>). NVSC Telšių departamento Plungės skyriaus atstovėms buvo pateikti minėti skaičiavimai.

*UAB „Valda“ direktorius T. Raudys* nurodė, kad šiame sklype atliekų tvarkymo veikla pradėta vykdyti nuo 1963 metų ir kad šiaurinėje miesto dalyje visuomet veikė pramonės įmonės. Tačiau su laiku šioje miesto dalyje žmonėms buvo pradėti dalinti sklypai, ir gyventojai priartėjo prie dabartinės įmonės teritorijos. Dėl gyventojų priartėjimo UAB „Valda“ jau atsisakė sklype įrengtos kuro bazės.

*Aplinkos apsaugos specialistė J. Graudinytė* papildė, kad pagal VĮ Registrų centro duomenis šiaurinėje pusėje esantys gyvenamosios paskirties sklypai įregistruoti nuo 1993 metų.

*UAB „Valda“ direktorius T. Raudys* patikino, kad sklypo teritorijoje vykdoma veikla niekuomet nebuvo nutraukta ir gyventojai įsigydami sklypus turėjo matyti kokios įmonės kaimynystėje jie gyvena.

Taip pat, *direktorius* informavo, kad prašo Plungės rajono savivaldybės, jog jiems leistų naudotis laisva valstybine žeme, esančia šiaurinėje dalyje už sklypo teritorijos ribų, kuri skiria UAB „Valda“ teritoriją nuo gyvenamosios paskirties teritorijų. UAB „Valda“ norėtų minėtą sklypą išsinuomoti arba įsigyti ir apsodinti beržais (įveisti beržynėlį). Tai galėtų išspręsti dėl įmonės teritorijoje laikomų atliekų kylančią vizualinę problemą. Taip pat, artimiausiu metu ties šiaurine sklypo teritorijos riba planuojama pastatyti atraminę aklinę sienelę, kuri padėtų sumažinti ne tik minėtą vizualinę taršą, bet ir užtikrintų, kad teritorijoje saugomos atliekos dėl vėjo nebūtų išnešiotos už įmonės teritorijos ribų.

*UAB „Valda“ direktorius T. Raudys* pripažino, kad pavieniais atvejais dėl ilgesnį laiką teritorijoje laikomų maistu ar kitomis biologinėmis atliekomis užterštų pakuočių, pvz., tokių kaip „Tetra Pak“ pakuotės, kurios dažniausiai yra metamos į antrinių žaliavų konteinerius neišplautos, atsiranda nemalonūs kvapai. Neseniai buvo susiklosčiusi situacija, kuomet antrinių žaliavų tvarkytojai kurį laiką nepriėmė šių atliekų, ir dėl to įmonės teritorijoje buvo susikaupę didesni atliekų kiekiai, bet jie neviršijo didžiausio leidžiamo vienu metu laikyti atliekų kiekio. Tačiau įprastai teritorijoje laikomų antrinių žaliavų kiekis būna mažesnis, nes šios atliekos turi teigiamą rinkos kainą ir jas tikslinga kuo greičiau realizuoti (parduoti).

*NVSC Telšių departamento Plungės skyriaus atstovės* pasiteiravo, ar lauke laikomos atliekos galėtų būti laikomos po stogu.

*UAB „Valda“ direktorius T. Raudys* ir *Aplinkos apsaugos specialistė J. Graudinytė* informavo, kad kuo ilgiau laikomos antrinės žaliavos, tuo labiau mažindamos šių atliekų perdirbimo potencialą. Įmonės tikslas – kuo greičiau iš gyventojų surinktas antrines žaliavas perduoti galutiniams atliekų tvarkytojams, todėl stoginės įrengimas nėra tikslingas. UAB „Valda“ direktorius dar kartą paminėjo, kad ties šiaurine sklypo teritorijos riba planuojama pastatyti atraminę aklinę sienelę.

Diskusijos metu *NVSC Telšių departamento Plungės skyriaus atstovės* pasiteiravo, ar atliekų, kurios šiuo metu yra laikomos teritorijos šiaurinėje dalyje ties sklypo riba, nėra galimybės perkelti į kitą vietą toliau nuo tvoros.



**Svarstomos Ataskaitos pavadinimas – NEPAVOJINGŪJŲ IR PAVOJINGŪJŲ ATLIEKŲ TVARKYMO PUNKTAS**

*UAB „Valda“ direktorius T. Raudys* paaiškino, kad buvo mąstomą apie tokį variantą, tačiau sklypo teritorijoje kitos tam tinkamos vietos nelabai yra, nes atliekų laikymui keliami tam tikri reikalavimai - atliekos turi būti laikomos ant kietos skysčiams nelaidžios dangos su paviršinių nuotekų surinkimu bei valymu. Tai būtų ir nemažos papildomos finansinės išlaidos. O žinant atliekų tvarkymo sektoriaus nepastovumą, niekada nėra garantijos dėl pačios vykdomos veiklos, nes kiekvienas metais įmonė turi derėtis dėl kvotų ir pan.

*Aplinkos apsaugos specialistė J. Graudinytė NVSC Telšių departamento Plungės skyriaus atstovė* paklausė, kada paskutinį kartą buvo gautas skundas iš gyventojų dėl sklype vykdomos veiklos.

*NVSC Telšių departamento Plungės skyriaus atstovės* atsakė, kad paskutinis nusiskundimas buvo gautas prieš metus šiltuoju laikotarpiu.

*UAB „Valda“ direktorius T. Raudys* nurodė, kad planuojama atnaujinti/modernizuoti įrangą bei šiaurinėje sklypo dalyje pastatyti atraminę aklinę sieną, kuri vizualiai sumažintų gyventojams keliamą neigiamą poveikį.

Pasibaigus diskusijoms *aplinkos apsaugos specialistė J. Graudinytė* konstatavo, kad Ataskaitos pristatymas ir diskusijos baigtos 18.20 val.

Protokolas surašytas 2019 m. birželio 14 dieną.

**PRIDEDAMA:**

1. Susirinkimo dalyvių sąrašo kopija (1 lapas).
2. UAB „Valda“ Nepavojingųjų ir nepavojingųjų atliekų tvarkymo veiklos SPAV ataskaitos pristatymo skaidrės (8 lapai).

Susirinkimo pirmininkas \_\_\_\_\_

Tomas Raudys

*(Vardas, pavardė, parašas)*

Susirinkimo sekretorė \_\_\_\_\_

Jolanta Graudinytė

*(Vardas, pavardė, parašas)*

UAB „Valda“ NEPAVOJINGŪJŲ IR PAVOJINGŪJŲ ATLIEKŲ TVARKYMO poveikio visuomenės sveikatai vertinimo ataskaitos pristatymas  
 2019 m. birželio 10 d. Plungės miesto seniūnijos II aukšto salė, adresu Vytauto g. 7-14, Plungė.

### SUSIRINKIMO DALYVIŲ SĄRAŠAS

Eil. Nr.	Dalyvio vardas, pavardė	Istaiga/organizacija	Kontaktai		Parašas
			Adresas	Telefonas, el. pašto adresas	
1.	Riene Roparavičiūtė	MVSC „Pleišė“ departamentas Plungės d.	Telbių g. 41, Plungė	8448 71440	R/
2.	Aida Jurkiėnė	Telių departamentas Plungės skyrius	Telbių g. 41, Plungė	plunpec@nvr.lt 8448 71440	plun- pec
3.	Tomotė Raudytė	UAB „Valda“	Lampionių g. 8, Plungė	8618 44800	T. Raudytė
4.	Kristina Pilzė	UAB „Elektronuskaitys“	J. Kubiliaus g. 6-5, Vilnius	86 85 20424	plun-
5.	Alanta Braudžinytė	UAB „Elektronuskaitys“	J. Kubiliaus g. 6-5, Vilnius	86 85 20424	Alanta

susirinkimo pirmininkas (-ė) TOMOTĖ RAUDYTĖ T. Raudytė  
Vardas, pavardė, parašas

susirinkimo sekretorius (-ė) Alanta Braudžinytė  
Vardas, pavardė, parašas



**UAB „VALDA“**

**NEPAVOJINGŲJŲ IR PAVOJINGŲJŲ ATLIEKŲ  
TVARKYMAS**

**POVEIKIO VISUOMENĖS SVEIKATAI VERTINIMAS**

**EK KONSULTACIJOS**

2019-06-10 1

## PVSV ataskaitos atsakingi rengėjai

PVSV ataskaitos rengėjai	Organizacija	Pareigos/kompetencijos sritis
Lina Sleinotaitė-Budrienė	UAB „Ekokonsultacijos“ (licencija Nr. VSL-308)	Direktorė
Laura Vanagaitė		Aplinkosaugos ir visuomenės sveikatos specialistė
Inga Muliulė		Projektų vadovė
Jolanta Graudinytė		Aplinkos apsaugos specialistė
Kristina Pilžis		Aplinkos apsaugos specialistė

2019-06-10 2

## PVSV organizatorius

**Organizatoriai:** UAB „Valda“  
**Adresas:** Lentpjūvės g. 8, 90117, Plungė  
**Kontaktinis asmuo:** direktorius Tomas Raudys  
**tel.:** (8 448) 51 493,  
**el. paštas:** info@plungesvalda.lt

2019-06-10 3

## Poveikio visuomenės sveikatai vertinimas ir SAZ nustatymo tikslai

- ▶ Atliekant planuojamos ūkinės veiklos poveikio visuomenės sveikatai vertinimą, identifikuojami visuomenės sveikatai įtakos galintys turėti veiksniai bei nustatomos galimos jų poveikio apimtys.
- ▶ SAZ nustatymo tikslai apibrėžiami taip:
  - Apsaugoti gyvenamąją aplinką ir žmonių sveikatą nuo taršos;
  - Suformuoti sveiką gyvenamąją, visuomeninės paskirties pastatų ir poilsio aplinką;
  - Suderinti valstybės, savivaldybės, įmonių, kitų fizinųjų ir juridinių asmenų ar jų grupių interesus nustatant SAZ tvarkymo režimus.

2019-06-10 4

## Poveikio visuomenės sveikatai vertinimo pagrindimas

- ▶ Vadovaujantis Lietuvos Respublikos Vyriausybės 1992 m. gegužės 12 d. nutarimu Nr. 343 „Dėl specialiųjų žemės ir miško naudojimo sąlygų patvirtinimo“ yra reglamentuojami tokie SAZ dydžiai atliekų tvarkymo objektams:
  - ▶ 67 punktas. „antrinių žaliavų surinkimo bazė - 300 m“
  - ▶ „rajoniniai antrinių žaliavų surinkimo punktai - 100 m“
  - ▶ 206 punktas. „pavojingų atliekų laikinojo saugojimo aikštė - 500 m“
  - ▶ „pavojingų atliekų surinkimo punktas - 50 m“.

2019-06-10 5

## Poveikio visuomenės sveikatai vertinimo pagrindimas

- ▶ Vadovaujantis Lietuvos Respublikos Visuomenės sveikatos priežiūros įstatymo, patvirtinto 2002 m. gegužės 16 d. Nr. IX-886 24 straipsnio 3 punktu, planuojamos ūkinės veiklos poveikio visuomenės sveikatai vertinimo ar planuojamos ūkinės veiklos poveikio aplinkai vertinimo procesų metu, **atliekant poveikio visuomenės sveikatai vertinimą, įvertinus konkrečios ūkinės veiklos galimą poveikį visuomenės sveikatai, gali būti nustatyti kitokie negu Vyriausybės patvirtinti sanitarinės apsaugos zonos ribų dydžiai.**

2019-06-10 6

## SAZ

- ▶ Sanitarinės apsaugos zona - aplink stacionarų taršos šaltinį arba kelis šaltinius esanti teritorija, kurioje dėl galimo neigiamo vykdomos ūkinės veiklos poveikio visuomenės sveikatai galioja įstatymais ar Vyriausybės nutarimais nustatytos specialiosios žemės naudojimo sąlygos.

2019-06-10

7

## Poveikio visuomenės sveikatai vertinimo objektas

- ▶ UAB „Valda“ vykdomos šios veiklos:
  - ▶ plastikų, popieriaus ir kartono, stiklo, įskaitant jų pakuotes, metalinių pakuočių ir metalo atliekų, kombinuotosios pakuotės, medienos atliekų surinkimas, paruošimas perdirbimui ar naudojimui bei laikymas, siekiant sukauptas atliekas perduoti perdirbimui ir tolesniam jų (kaip antrinių žaliavų) panaudojimui;
  - ▶ didelių gabaritų atliekų surinkimas, laikymas, siekiant sukauptas atliekas perduoti tolimesniam tvarkymui. Esant poreikiui vykdomas šių atliekų ardymas;
  - ▶ pavojingųjų atliekų surinkimas, laikymas ir perdavimas šias atliekas tvarkančioms įmonėms.

2019-06-10

8

## Poveikio visuomenės sveikatai vertinimo objektas

- ▶ Pagal Taršos integruotos prevencijos ir kontrolės leidimo Nr. 83 (TIPK leidimas išduotas 2006 m. gruodžio 29 d., koreguotas 2009 m. birželio 10 d., 2013 m. lapkričio 26 d., 2014 m. balandžio 24 d.) sąlygas įmonė turi teisę priimti ir tvarkyti:
  - ▶ iki 16 615,60 t/metus nepavojingųjų atliekų (didžiausias vienu metu laikomas atliekų kiekis - 1875,075 t);
  - ▶ iki 57,20 t/metus pavojingųjų atliekų (didžiausias vienu metu laikomas atliekų kiekis - 8,447 t).

2019-06-10

9

## Poveikio visuomenės sveikatai vertinimo objektas

- ▶ UAB „Ecovox“ vykdoma atliekų tvarkymo veikla:
  - ▶ plastikinių, popieriaus ir kartono, medinių, metalinių, kombinuotųjų, stiklo pakuočių ir atliekų surinkimas ir laikymas iki perdavimo tolimesniam perdirbimui.
- ▶ Pagal 2014 m. birželio 25 d. Lietuvos Respublikos aplinkos ministerijos Šiaulių regiono aplinkos apsaugos departamento išduoto Taršos leidimo Nr. TL-Š.6-2/2014 sąlygas UAB „Ecovox“ turi teisę priimti ir tvarkyti:
  - ▶ iki 13000 t/metus nepavojingųjų atliekų (didžiausias vienu metu laikomas atliekų kiekis - 165 t).

2019-06-10

10



2019-06-10

11

## Poveikio visuomenės sveikatai vertinimo objektas

- ▶ UAB „Valda“ atliekų tvarkymo veikla vykdoma 562 kv. m ploto arkiniame pastate (unik. Nr. 6897-3000-9092) bei apie 1560 kv. m. ploto kieta dangą dengtoje teritorijoje, kurioje yra įrengta stoginė ir apie 35 kv. m ploto pavojingųjų atliekų laikymo pastatas.
- ▶ UAB „Ecovox“ pakuočių atliekų sandėliavimo aikštelė įrengta UAB „Valda“ priklausančio sklypo dalyje (200 m²), adresu Lentpjūvės g. 8, Plungė.

2019-06-10

12

- ▶ UAB „Valda“ ir UAB „Ecovox“ teritorija, kurioje vykdoma veikla, yra Plungės miesto šiaurinėje dalyje, užstatytoje teritorijoje, adresu Lentpjūvės g. 8, Plungė. Žemės sklypo unikalus Nr. 4400-2032-9224, žemės paskirtis - kita, naudojimo būdas - pramonės ir sandėliavimo teritorijos.
- ▶ Sklype yra 14 pastatų.

2019-06-10 13

### Atlieku laikvmo zonas



14

### Poveikio visuomenės sveikatai vertinimo objektas (I)

- ▶ Pagal Plungės rajono savivaldybės tarybos 2018 m. liepos 26 d. sprendimu Nr. T1-150 „Dėl Plungės rajono savivaldybės teritorijos bendrojo plano koregavimo patvirtinimo“ patvirtintą Plungės rajono savivaldybės teritorijos bendrojo plano Žemės naudojimo ir apsaugos reglamentų brėžinį, ūkinės veiklos teritorija patenka į seniūnijos ribose esančias užstatytas teritorijas.



15

### Poveikio visuomenės sveikatai vertinimo objektas (I)

- ▶ Žemės sklypas nei visuomeniniu, nei archeologiniu požiūriu nėra reikšmingas.
- ▶ Artimiausias gyvenamasis pastatas, esantis adresu Lentpjūvės g. 6, Plungė yra apie 21 m atstumu į rytus/pietryčius nuo PUV teritorijos ribų
- ▶ Artimiausia gyvenamosios paskirties teritorija yra apie 38 m atstumu į šiaurę nuo PUV sklypo ribų.

2019-06-10 16



2019-06-10 17

### Poveikio visuomenės sveikatai vertinimo objektas (I)

- ▶ Šalia įmonės nėra mokyklų, ligoninių.



18



#### Saugomos teritorijos

- ▶ Arčiausiai vykdomos veiklos vietos esanti saugoma teritorija yra Gandingos kraštovaizdžio draustinis, esantis apie 5 km atstumu vakarų/pietvakarių kryptimis, kurio steigimo tikslas – išsaugoti raiškų Babrungo upės slėnio kraštovaizdį su Gandingos piliakalniu, kitais archeologijos objektais
- ▶ Arčiausiai esantis saugomas gamtos paveldo objektas - Perkūno ažuolas yra apie 705 m atstumu į pietus.



- ▶ Artimiausias vandens telkinys *Plungės parko III tvenkinys (kodas 17050091)*, esantis apie 0,26 km atstumu nuo vykdomos veiklos teritorijos ribų pietų/pietvakarių kryptimi.

2019-06-10

20



Arčiausiai PŪV teritorijos esantis kultūros paveldo vertybių objektas:

- ▶ *Plungės dvaro sodyba (988)*, esanti apie 250 m atstumu į rytus nuo PŪV teritorijos ribų

2019-06-10

21

#### UAB „Valda“ technologinis procesas



2019-06-10

22

#### UAB „Valda“ technologinis procesas

##### Vanduo ir nuotekų tvarkymas.

- ▶ Vanduo naudojamas buitinėms reikmėms administraciniame pastate bei dirbtuvėse, technologiniame procese vanduo nenaudojamas.
- ▶ Vanduo tiekiamas iš miesto vandentiekio tinklų, kuriuos eksploatuoja UAB „Plungės vandenys“. Per metus sunaudojama iki 655 m<sup>3</sup> vandens.
- ▶ Buitinės nuotekos iš administracinio pastato ir mechaninių dirbtuvių surenkamos specialiai įrengtoje požeminėje FK duobėje, 1 arba 2 kartus per savaitę išpumpuojamos ir nuosavu spec. transportu išvežamos į miesto nuotekų valymo įrenginius

2019-06-10

23

#### UAB „Valda“ technologinis procesas

- ▶ Nuo potencialiai užterštos teritorijos (-0,5165 ha) lietaus nuotekos nukreipiamos į dar 1983 metais pastatytą naftos produktų gaudyklę, kurios našumas 3 l/s, toliau trapu ir požeminiu vamzdynu nuvedamos už įrenginio teritorijos, kur patenka į griovį.

2019-06-10

24



### Rizikos veiksniai, vertinti PVSV ataskaitoje Oro tarša

- Dėl UAB „Valda“ vykdomos veiklos į aplinkos orą tarša išsiskiria dirbtuvėse atliekant suvirinimo darbus. Administracinio pastato šildymui naudojamas 70 kW galingumo biokuro katilas. Daugiau stacionarių taršos šaltinių nėra.
- Dėl UAB „Valda“ veiklos į aplinkos orą iš stacionarių taršos šaltinių išsiskiria geležies junginiai ir mangano oksidas.

2019-06-10 25

### Rizikos veiksniai, vertinti PVSV ataskaitoje Oro tarša

#### Tarša iš mobilių taršos šaltinių

- Į UAB „Valda“ atvažiuos iki 12 krovinių automobilių/val. ir iki 7 lengvųjų automobilių/val.
- Į UAB „Ecovox“ veiklos atvažiuos per valandą gali atvažiuoti iki 1 krovinio automobilio ir iki 1 lengvojo automobilio.

#### Bendras į PŪV sklypą atvažiuojančių automobilių srautas:

- dienos metu į teritoriją atvažiuos iki 13 sunkiasvorių automobilių/val. ir iki 8 lengvųjų automobilių/val.;
- vakaro ir nakties metu į teritoriją autotransportas nevažiuos.

2019-06-10 26

ORO TARŠOS ŠALTINIŲ VIETA



27

### Tarša į aplinkos orą

Teršalas ir skaičiuojamas laikotarpis	Ribinė vertė [1], [2]	Tikimono tarša (1 var.)		Kartu su foniniu užterštumu (2 var.)	
		Didžiausia koncentracija	Koncentracija, ribinės vertės dalimis	Didžiausia koncentracija	Koncentracija, ribinės vertės dalimis
CO 8 valandų slenkantio vidurkio 100-asis procentilis	10 mg/m <sup>3</sup>	0,000407 mg/m <sup>3</sup>	0,00004	0,1926 mg/m <sup>3</sup>	0,0193
Geležies oksidų 24 valandų 100-asis procentilis	40 µg/m <sup>3</sup>	0,06463 µg/m <sup>3</sup>	0,00162	0,06463 µg/m <sup>3</sup>	0,00162
Mangano oksidų 24 valandų 100-asis procentilis	1 µg/m <sup>3</sup>	0,004788 µg/m <sup>3</sup>	0,00479	-	-
Mangano oksidų valandos 95-asis procentilis	10 µg/m <sup>3</sup>	0,08618 µg/m <sup>3</sup>	0,008618	-	-
NO <sub>x</sub> metų vidurkis	40 µg/m <sup>3</sup>	0,008159 µg/m <sup>3</sup>	0,0002	4,016 µg/m <sup>3</sup>	0,100
NO <sub>2</sub> 1 valandos 99,8-asis procentilis	200 µg/m <sup>3</sup>	0,2766 µg/m <sup>3</sup>	0,00138	4,017 µg/m <sup>3</sup>	0,0201
Kvapai pusės valandos 98-asis procentilis	8 OJ <sub>6</sub> /m <sup>3</sup>	0,6179 OJ <sub>6</sub> /m <sup>3</sup>	0,0772	-	-
NO <sub>x</sub> metų vidurkis	40 µg/m <sup>3</sup>	0,000153 µg/m <sup>3</sup>	0,000004	16,95 µg/m <sup>3</sup>	0,424
KD <sub>10.6</sub> 24 valandų 95,4-asis procentilis	50 µg/m <sup>3</sup>	0,000306 µg/m <sup>3</sup>	0,000006	16,95 µg/m <sup>3</sup>	0,339
KD <sub>10.6</sub> metų vidurkis	25 µg/m <sup>3</sup>	0,000075 µg/m <sup>3</sup>	0,000003	12,16 µg/m <sup>3</sup>	0,487
LOJ 24 valandų 100-asis procentilis	memstatyta*	0,0339 µg/m <sup>3</sup>	-	0,0723 µg/m <sup>3</sup>	-
LOJ valandos 98,5-asis procentilis	memstatyta*	0,01806 µg/m <sup>3</sup>	-	0,07183 µg/m <sup>3</sup>	-

Kalbos skaidra



Aplinkos augalijos skaidra



2019-06-10 30

### Rizikos veiksniai, vertinti PVSV ataskaitoje Oro tarša

- PŪV stacionarių ir mobilių oro taršos šaltinių teršalų sklaidos skaičiavimų rezultatų analizė parodė, kad, esant ir nepalankioms meteorologinėms sąlygoms, vertinant aplinkos orui nepalankiausius PŪV scenarijus, visų teršalų koncentracijos aplinkinėse teritorijose su esamomis foninėmis koncentracijomis, neviršija ribinių verčių, nustatytų žmonių sveikatos ir augmenijos apsaugai

## Rizikos veiksniai, vertinti PVSV ataskaitoje Kvapai

- ▶ Kadangi tiek į UAB „Valda“, tiek į UAB „Ecovox“ teritoriją atvežamos ir laikomos antrinės žaliavos, surinktos ne tik iš komercinio šrauto, bet iš namų ūkių (tiek iš individualių namų, tiek daugiabučių namų), tai jos gali būti kažkiek užterštos maisto atliekomis, t.y. iš jų gali sklisti kvapas.
- ▶ Siekiant nustatyti išsiskiriančius kvapus buvo išmatuota nuo nerūšiuotų antrinių žaliavų (atliekos laikomos lauke) bei jau rūšiuotų antrinių žaliavų (atliekos laikomos antrinių žaliavų rūšiavimo pasate) sklindanti kvapo koncentracija.
- ▶ Vadovaujantis matavimų rezultatais buvo sumodeliuota kvapų sklaida.
- ▶ Buvo modeliuojama tokia „blogiausio scenarijaus“ situacija:
  - ▶ antrinės žaliavos laikomos pusiau uždareme (pastato durys atidarytos) 562 kv. m ploto pastate Nr. 2 (t.š. Nr. 602).
  - ▶ antrinės žaliavos laikomos atviroje, kieta danga dengtoje aikštelės dalyje (t.š. Nr. 603-606).

2019-06-10

31

## Rizikos veiksniai, vertinti PVSV ataskaitoje Kvapai



Ivertinus kvapo koncentracijų sklaidos modeliavimo rezultatus, galime teigti, kad abiejų įmonių veiklų metu keliamos kvapo koncentracijos neigiamo poveikio gyventojų ir darbuotojų sveikatai nedarys. Maksimali ilgalaikė 98 procentilio 1 valandos kvapo pažemio koncentracija tiek sklypo teritorijoje, tiek aplinkinėse teritorijose ribinės 8 O<sub>U</sub>/m<sup>3</sup> vertės neviršija.

2019-06-10

32

## Triukšmas

Tikslai:

- ▶ įvertinti sklype UAB „Valda“ ir UAB „Ecovox“ ūkinių veiklų skleidžiamą triukšmą bei po sklypą važinėjančio autotransporto skleidžiamą triukšmą.

2019-06-10

33

## Triukšmo vertinimas

Vertinimo metu:

- ▶ surinkta ir išanalizuota informacija apie ūkines veiklas;
- ▶ parengti duomenys triukšmo sklaidos modeliavimui ir atliktas modeliavimas;
- ▶ išanalizuoti modeliavimo rezultatai ir parengtos vertinimo išvados.

2019-06-10

34

## Triukšmo vertinimas

- ▶ Atliekant UAB „Valda“ veiklos keliamo triukšmo lygio vertinimą buvo atsižvelgta į tai, kad:
  - ▶ važinėjančio krovinių keliamas triukšmo lygis - 89,4 dBA;
  - ▶ antrinių žaliavų rūšiavimo linijos keliamas triukšmo lygis - 77,6 dBA;
  - ▶ antrinių žaliavų presavimo keliamas triukšmo lygis - 67,8 dBA.
- ▶ UAB „Ecovox“ vykdoma veikla susijusi tik su autotransporto keliamu triukšmu, stacionarių triukšmo šaltinių nėra.
- ▶ Abi įmonės veiklą vykdys tik dienos metu ir tik darbo dienomis.

2019-06-10

35

## Triukšmo vertinimas

Diagrama, nurodanti triukšmą



Mapa, nurodanti triukšmą



## Prognostinis triukšmo vertinimas

- ▶ Triukšmo sklaidos modeliavimas atliktas kompiuterine programa CadnaA (Computer Aided Noise Abatement).
- ▶ Akustinio triukšmo ribines vertes nusako Lietuvos higienos norma HN 33:2011 „Triukšmo ribiniai dydžiai gyvenamuosiuose ir visuomeninės paskirties pastatuose bei jų aplinkoje“.
- ▶ Sklaidos skaičiavimai atlikti vertinant, kad:
  - ▶ dienos metu pastatuose veikia visi įrenginiai + po teritoriją važinėja maksimalūs valandiniai transporto srautai.

2019-06-10

37

## Triukšmo sklaidos rezultatai

Vertinant apskaičiuotus prognozuojamus PŪV triukšmo rodiklius, nustatyta, kad triukšmo lygis už PŪV sklypo ribų, o tuo labiau artimiausioje gyvenamoje aplinkoje neviršija HN 33:2011 reglamentuojamų didžiausių leidžiamų triukšmo ribinių dydžių.

2019-06-10

38

## Triukšmo sklaidos rezultatai

Vieta	Triukšmo rodiklis		
	L(dienos) (7.00-19.00)	L(vakaro) (19.00-22.00)	L(nakties) (22.00-7.00)
<b>Abliejų atliekų tvarkymo įmonių teritorijoje (Lentpjūvės g. 8, Plungė) veiklia stacionari taršos šaltiniai, krautuvai ir važinėja autobusai</b>			
Slygoji šiluminė riba	27,5 - 47,3	-	-
Slygoji ryškinė riba	20,1 - 29,6	-	-
Slygoji psichinė riba	20,1 - 47,4	-	-
Slygoji vakarinė riba	22,3 - 54,8	-	-
HN 33:2011 ribinė vertė	55	50	45
<b>Artimiausioje gyvenamojoje aplinkoje</b>			
Lentpjūvės g. 6, Plungė	18,5	-	-
Lentpjūvės g. 4, Plungė	14,7	-	-
Margirio g. 2, Plungė	32,1	-	-
Antanaičių g. 1, Plungė	31,0	-	-
Antanaičių g. 2, Plungė	24,0	-	-
S. Raubos g. 1, Plungė	21,1	-	-
HN 33:2011 ribinė vertė	55	50	45

2019-06-10

40



## Rizikos mažinimo priemonės

Vykdamas atliekų tvarkymo veiklas siūloma:

- ▶ Nuotekų tvarkymo sprendiniai turi atitikti Nuotekų tvarkymo reglamento bei Paviršinių nuotekų tvarkymo reglamento nuostatas.
- ▶ Atliekos turi būti laikomos šių atliekų laikymui skirtose vietose, užtikrinant teritorijos švarą bei tvarką. Rekomenduojama įdiegti priemones sulaukančias atliekų pasklidimą už įmonės teritorijos ribų vėjuotomis dienomis.
- ▶ UAB „Valda“ ir UAB „Ecovox“ atliekų tvarkymo veiklas turi vykdyti vadovaujantis Aplinkos apsaugos agentūros išduotų Taršos leidimų sąlygomis.
- ▶ Įvertinti galimybes šiaurinėje pusėje įrengti želdinių juostą už įmonės teritorijos ribų.

2019-06-10

41

## Išvada

Įvertinus UAB „Valda“ ir UAB „Ecovox“ pavojingųjų ir nepavojingųjų atliekų tvarkymo veiklos pobūdį ir apimtį, fizikinės ir cheminės taršos galimybes įmonių teritorijoje ir už jos ribų, siūlome nustatyti SAZ ribas su PŪV teritorijos ribomis.

2019-06-10

42





2019-06-10

43

Pasiūlymus PVSV klausimais galima teikti raštu:

UAB „Ekokonsultacijos“

J. Kubiliaus g. 6-5 kab., 08234 Vilnius

Tel. (8 5) 274 54 91

el. paštas: [info@ekokonsultacijos.lt](mailto:info@ekokonsultacijos.lt)

2019-06-10

44

## Jolanta Graudinyte

---

**From:** Jolanta Graudinyte <jolanta@ekokonsultacijos.lt>  
**Sent:** pirmadienis 2019 m. birželis 17 17:06  
**To:** 'plunge@nvsc.lt'  
**Subject:** UAB Valda PVSV ataskaitos pristatymo protokolas  
**Attachments:** Protokolas su priedais.pdf

Laba diena,

vadovaujantis Lietuvos Respublikos planuojamos ūkinės veiklos poveikio aplinkai vertinimo įstatyme nenumatytų poveikio visuomenės sveikatai vertinimo atlikimo atvejų tvarkos aprašo, patvirtinto Lietuvos Respublikos sveikatos apsaugos ministro 2011 m. gegužės 13 d. įsakymu Nr. V-474, 15 punktu parengėme viešo visuomenės supažindinimo su UAB „Valda“ ūkinės veiklos poveikio visuomenės sveikatai vertinimo ataskaita protokolą (toliau – Protokolas). Siunčiame Jums susipažinimui Protokolą su priedais.

Su Protokolu taip pat galite susipažinti ir UAB „Ekokonsultacijos“ buveinėje, adresu J. Kubiliaus g. 6-5, Vilnius darbo dienomis nuo 9.00 val. iki 18.00 val. bei UAB „Ekokonsultacijos“ interneto puslapyje adresu: <http://www.ekokonsultacijos.lt/visuomenes-informavimas/>.

Vadovaujantis Lietuvos Respublikos planuojamos ūkinės veiklos poveikio aplinkai vertinimo įstatyme nenumatytų poveikio visuomenės sveikatai vertinimo atlikimo atvejų tvarkos aprašo 16 p. reikalavimais, visuomenė pastabas Protokolui gali teikti per 3 darbo dienas nuo jo pateikimo visuomenei susipažinimo dienos, t.y. iki š.m. birželio 20 d. Pastabas dėl protokolo UAB „Ekokonsultacijos“ teikiamos raštu arba elektroniniu paštu, nurodant teikėjo vardą, pavardę (juridinio asmens pavadinimą), adresą, teikimo datą.

Pastabas prašome teikti el. paštu: [jolanta@ekokonsultacijos.lt](mailto:jolanta@ekokonsultacijos.lt).

Jūsų pastabas dėl protokolo per 3 darbo dienas nuo pastabų pateikimo termino pabaigos įvertinsime, nurodydami, kurios pastabos laikomos pagrįstomis, kurios nepagrįstomis, ir to motyvus. Visais atvejais pastabos ir jų įvertinimo dokumentai dėl protokolo pridedamos prie jo, vėliau visa dokumentacija bus segama prie PVSV ataskaitos.

Protokolas siunčiamas visiems, kurie susitikimo metu pateikė savo el. pašto adresus.

Prašome informuoti apie Protokolo gavimą.

Pagarbiai,  
Jolanta Graudinytė

Jolanta Graudinytė  
Aplinkos apsaugos specialistė  
UAB „Ekokonsultacijos“  
J. Kubiliaus g. 6-5,  
LT-08234, Vilnius  
tel. 8 5 2745491  
mob.: 8 656 67290  
[jolanta@ekokonsultacijos.lt](mailto:jolanta@ekokonsultacijos.lt)

<b>11 priedas</b>	<ul style="list-style-type: none"><li>- Nacionalinės žemės tarnybos prie Žemės ūkio ministerijos Plungės ir Rietavo skyriaus vedėjo 2020 m. kovo 25 d. sprendimas Nr. 36SK-542-(14.36.110.) „Dėl žemės sklypo kadastro Nr. 6854/0025:114 ir unikalus Nr. 4400-2032-9224, esančio Lentpjūvės g. 8, Plungės mieste, nustatytų kadastro duomenų pakeitimo“;</li><li>- 2020-04-14 patikslintas VĮ Registrų centro Nekilnojamojo turto registro duomenų bazės išrašas.</li></ul>
-------------------	---





**NACIONALINĖS ŽEMĖS TARNYBOS  
PRIE ŽEMĖS ŪKIO MINISTERIJOS  
PLUNGĖS IR RIETAVO SKYRIAUS  
VEDĖJAS**

**SPRENDIMAS  
DĖL ŽEMĖS SKLYPO KADASTRO NR. 6854/0025:114 IR UNIKALUS NR.  
4400-2032-9224, ESANČIO LENTPJŪVĖS G. 8, PLUNGĖS MIESTE, NUSTATYTŲ  
KADASTRO DUOMENŲ PAKEITIMO**

2020 m. kovo 25 d. Nr. 36SK-542 (14.36.110.)  
Plungė

Vadovaudamasis Lietuvos Respublikos žemės įstatymo 32 straipsnio 3 dalies 12 punktu, Lietuvos Respublikos nekilnojamojo turto kadastro įstatymo 12 straipsnio 1 dalies 1 punktu, Lietuvos Respublikos nekilnojamojo turto kadastro nuostatų, patvirtintų Lietuvos Respublikos Vyriausybės 2002 m. balandžio 15 d. nutarimu Nr. 534 „Dėl Lietuvos Respublikos nekilnojamojo turto kadastro nuostatų patvirtinimo“, 84<sup>1</sup>.1.1.2.3, 84<sup>1</sup>.1.1.2.5 papunkčiais ir veikdamas pagal Nacionalinės žemės tarnybos prie Žemės ūkio ministerijos direktoriaus 2018 m. kovo 22 d. įgaliojimą Nr. 1Į-56-(1.9.) „Dėl teritorijų planavimo dokumentų ir žemės valdos projektų rengimo ir tvirtinimo, planavimo sąlygų išdavimo, sprendimų priėmimo ir duomenų teikimo“:

1. T v i r t i n u žemės sklypo (unikalus Nr. 4400-2032-9224) kadastro duomenis, nustatytus pagal UAB „Profilena“ matininko Jono Vasiliausko 2020 m. vasario 26 d. parengtą elektroninę žemės sklypo kadastro duomenų bylą Nr. 1585911, kuri saugoma Nekilnojamojo turto registro posistemės „GeoMatininkas“ elektroniniame archyve ir yra neatskiriama šio sprendimo dalis.

2. N u r o d a u, kad žemės sklypui „Telšių apskrities viršinininko 2009 m. spalio 5 d. įsakymu Nr. P1. Ž-1429, nustatyti servitutai lieka galioti.

Šis sprendimas gali būti skundžiamas Nekilnojamojo daikto kadastro duomenų bylos tikrinimo taisyklių, patvirtintų Nacionalinės žemės tarnybos prie Žemės ūkio ministerijos generalinio direktoriaus 2009 m. rugsėjo 3 d. įsakymu Nr. 1P-98 „Dėl Nekilnojamojo daikto kadastro duomenų bylos tikrinimo taisyklių patvirtinimo“, 26 punkte nustatyta tvarka.



Steponas Januška



UAB "Profilena"

(jmonės pavadinimas)

UAB "Profilena", J. Biliūno g. 1, Plungė

(matavimui, atliekančio žemės sklypo kadastrinius matavimus, vardas ir pavardė, kvalifikacijos pažymėjimo Nr., individualios veiklos pažymos ar verslo liudijimo Nr., adresas, el. paštas, telefono Nr.)

## ŽEMĖS SKLYPO KADASTRO DUOMENYS

2020-02-26

Nr.

(data)

Plungė

(sudarymo vieta)

Kadastro:	vietovė	Plungės m.				blokas				sklypas			
	Žemės sklypo kadastro Nr.	6	8	5	4	0	0	2	5	0	1	1	4

Savivaldybė	Plungės r.
Seniūnija	
Gyvenamoji vietovė	Plungės m.
Gatvė, namo Nr.	Lentpjūvės g. 8

Pagrindinė žemės naudojimo paskirtis	Kita (žemės)
Žemės sklypo naudojimo būdas	Pramonės ir sandėliavimo objektų teritorijos

Duomenys apie žemės naudmenų kiekį ir vertę

Žemės sklypo plotas, apskaičiuotas atlikus kadastrinius matavimus, (ha)												2.1863
Žemės naudmenų eksplikacija (ha)												
Žemės ūkio naudmenos				miškas	keliai	užstatyta teritorija	vandenys	Kita žemė				Nusausinta žemė (ha)
iš viso	ariama	sodai	pievos					želdiniai	pelkės	pažeista	nenaudojama	
-	-	-	-	-	0.1444	1.9840	0.0579	-	-	-	-	-

Žemės sklypo vertė, Eur (nustatyta vadovaujantis Lietuvos Respublikos Vyriausybės 1999 m. vasario 24 d. nutarimu Nr. 205 Dėl žemės įvertinimo tvarkos)

Vertės nustatymo data	iš viso	iš jos		
		be miško žemės ir medynų	miško žemės ir medynų	iš jos medynų vertė
2020-02-26	66105	66105	-	-

Duomenys apie žemės naudojimo apribojimus

Eilės Nr.	Specialiosios žemės naudojimo sąlygos kodas	Specialiosios žemės naudojimo sąlygos pavadinimas	Teritorijos, kurioje turi būti taikoma specialioji žemės naudojimo sąlyga, plotas, m2
1	2	3	4
1	101	Viešųjų ryšių tinklų elektroninių ryšių infrastruktūros apsaugos zonos (III skyrius, vienuoliktasis skirsnis)	484
2	106	Elektros tinklų apsaugos zonos (III skyrius, ketvirtasis skirsnis)	632
3	149	Vandens tiekimo ir nuotekų, paviršinių nuotekų tvarkymo infrastruktūros apsaugos zonos (III skyrius, dešimtas skirsnis)	1938





1	2	3	4
4	150	Komunalinių objektų sanitarinės apsaugos zonos (IV skyrius, pirmasis skirsnis)	21863

Duomenys apie Nekilnojamojo turto registre įregistruotus žemės sklypo savininkui priklausančius statinius

Eil. Nr.	Statinio pavadinimas	Statinio unikalus Nr.	Statinio pažymėjimas žemės sklypo plane
1	2	3	4
1	Kiti inžineriniai statiniai-kiemo statiniai	6897-3000-9154	-
2	Neįregistruotas statinys		-
3	Sandėlis	6897-3000-9116	10F1p
4	Siurblinė	6897-3000-9127	11F1p
5	Sandėlis	6897-3000-9138	12F1p
6	Transformatorinė	6897-3000-9038	14P1p
7	Įstaiga	6897-3000-9027	1B2p
8	Įstaiga	6897-3000-9016	2B2p
9	Garažas	6897-3000-9052	4G1p
10	Sandėlis	6897-3000-9066	5F1p
11	Transfarmotorinė	6897-3000-9070	6H1p
12	Garažas	6897-3000-9081	7G1p
13	Arkinis sandėlis	6897-3000-9092	8F1g
14	Arkinis sandėlis	6897-3000-9105	9F1g

Duomenys apie Nekilnojamojo turto registre įregistruotų statinių savininkus, jei jie nesutampa su žemės sklypo savininku

Eil. Nr.	Statinio pavadinimas, savininko vardas ir pavardė	Statinio unikalus Nr.	Statinio pažymėjimas žemės sklypo plane
1	2	3	4
1	Neįregistruotas statinys (UAB „Valda“)		-
2	Kiti inžineriniai statiniai-kiemo statiniai (UAB „Valda“)	6897-3000-9154	-
3	Sandėlis (UAB „Valda“)	6897-3000-9116	10F1p
4	Siurblinė (UAB „Valda“)	6897-3000-9127	11F1p
5	Sandėlis (UAB „Valda“)	6897-3000-9138	12F1p
6	Transformatorinė (AB „Energijos skirstymo operatorius“)	6897-3000-9038	14P1p
7	Įstaiga (UAB „Valda“)	6897-3000-9027	1B2p
8	Įstaiga (UAB „Valda“)	6897-3000-9016	2B2p
9	Garažas (UAB „Valda“)	6897-3000-9052	4G1p
10	Sandėlis (UAB „Valda“)	6897-3000-9066	5F1p
11	Transfarmotorinė (UAB „Valda“)	6897-3000-9070	6H1p
12	Garažas (UAB „Valda“)	6897-3000-9081	7G1p
13	Arkinis sandėlis (UAB „Valda“)	6897-3000-9092	8F1g
14	Arkinis sandėlis (UAB „Valda“)	6897-3000-9105	9F1g





Matininkas, nustatęs  
kadastro duomenis



(parašas)

JONAS VASILIAUSKAS

(vardas, pavardė)



2116273347

A. KETVIRČIO ĮMONĖ  
ŽEMĖS SKLYPO RIBŲ PAŽENKLINIMO - PARODYMO  
AKTAS

2009 01 22 Nr. \_\_\_\_\_

Plungė  
(sudarymo vieta)

1. Žemės sklypo ribos nustatytos savininkui (naudotojui) UAB „Valda“

(nurodyti vardą, pavardę ir asmens kodą (juridinio asmens pavadinimą ir kodą))

2. Žemės sklypo ribas paženklino atliko ir riboženklių įtvirtinimo vietas pažymėjo Alyvydas Keturvis, licencijos Nr. G – 632 - (87) vadovaudamasis inventorine byla

3. Žemės sklypo adresas ir plotas: Telšių apskritis Plungės rajonas  
Plungė Dėnųjūnės p. 21863m<sup>2</sup>

4. Nustatant žemės sklypo ribas, buvo kviešti dalyvauti žemės sklypo esamas (būsimas) savininkas ar naudotojas ir gretimų žemės sklypų savininkai ir naudotojai:

UAB „Valda“  
  
Direktorius  
Tomas Raudys

5. Savininkų ir gretimų žemės naudotojų pastabos bei įrašai apie atsisakymą pasirašyti ir apie neatvykusius asmenis nebu

6. Žemės sklypų ribos paženklintos ( - ) riboženkliais; kitos ribos sutampa su natūraliais ir dirbtiniais objektais.

7. Žemės sklype yra - valstybinio ir - vietinio geodezinio pagrindo punktai, kurių charakteristika \_\_\_\_\_

8. Žemės sklype yra savininkui (naudotojui) nuosavybės teise priklausantys pastatai gamykliniai pastatai

9. Žemės sklype yra pastatai, priklausantys kitiems savininkams transformatorinė


10. Vadovaujantis Lietuvos Respublikos Vyriausybės 1992 m. gegužės 12 d. nutarimu Nr. 343 „Dėl Specialiųjų žemės ir miško naudojimo sąlygų patvirtinimo“ (Žin., 1992, Nr. 22-652) naudojant žemės sklypą turi būti laikomasi šių specialiųjų žemės, miško ir vandens telkinių naudojimo sąlygų: uždės linijis apsaugos zonos, elektros linijis apsaugos zonos, vandentvarkio, lietaus ir fobelinės kanalizacijos tinklas ir frenginių apsaugos zonos



11. Žemės sklypui nustatyti žemės servitutai  
*Kelio servitutas (tarnaujantis daktarui)*  
*Servitutas - leisti įrengti statinio naudoto-  
jui naudoti statinį stovintį žemės sklype*

12. Žemės savininkas sudaręs raštiškus susitarimus su kitais asmenimis dėl žemės servitutų, bendrų objektų naudojimo ir kitų žemės nuosavybės ar naudojimo sąlygų  
*ne ra*

13. Žemės savininkas įsipareigoja saugoti ir prižiūrėti riboženklis, ir yra susipažinęs su Lietuvos Respublikos administracinių teisės pažeidimų kodekso 47 straipsnio nuostatomis: pastovių žemėnaudos riboženklių sunaikinimas arba gadinimas užtraukia baudą nuo dviejų šimtų penkiasdešimties iki penkių šimtų litų *UAB "Valda"*



*Tomas Raudys*  
Direktorius  
Tomas Raudys

(savininko (naudotojo) vardas ir pavardė, parašas)

PASTABOS:

Aktas surašytas dviem egzemplioriais: pirmas egzempliorius įteikiamas užsakovui, antrasis – apskrities viršininko administracijos žemės tvarkymo departamento žemėtvarkos skyriui kartu su nekilnojamojo turto objektų kadastrinių matavimų byla.

Matininkas  
(kadastrinius matavimus atlikusio asmens pareigų pavadinimas)

*Alvydas Ketvirtis*  
(parašas)

Alvydas Ketvirtis  
(vardas ir pavardė)

Sutinku  
Direktorius  
Tomas Raudys

(juridinio asmens vadovo pareigų pavadinimas)\*

*Tomas Raudys*  
"VALDA" (parašas)

(savininko ar naudotojo vardas pavardė)

(data)

Žemės sklypo ribos paženklintos ir jų pagrindu parengtas žemės sklypo planas atitinka teisės aktų reikalavimus

Plungės rajono žemėtvarkos skyriaus vedėjas

(pavadinimas)

(parašas)

*Steponas Januška*  
Steponas Januška  
(vardas ir pavardė)

(data) 0-13

KOPIJA TIKR  
Direktorius  
Jonas Vasiliuskas

\* Pildyti, jei savininkas juridinis asmuo.





VALSTYBĖS ĮMONĖ REGISTRŲ CENTRAS

Lvovo g. 25-101, 09320 Vilnius, tel. (8 5) 2688 262, el.p. info@registrucentras.lt

REGISTRŲ CENTRAS

## NEKILNOJAMOJO TURTO REGISTRO DUOMENŲ BAZĖS IŠRAŠAS

2020-04-14 09:17:36

## 1. Nekilnojamojo turto registre įregistruotas turtas:

Registro Nr.: 44/1354493  
 Registro tipas: Žemės sklypas su statiniais  
 Sudarymo data: 2010-03-18  
 Adresas: Plungė, Lentpjūvės g. 8

## 2. Nekilnojamieji daiktai:

2.1.

Žemės sklypas  
 Unikalus daikto numeris: 4400-2032-9224  
 Žemės sklypo kadastro numeris ir kadastro vietovės pavadinimas: 6854/0025:114 Plungės m. k.v.  
 Daikto pagrindinė naudojimo paskirtis: Kita  
 Žemės sklypo naudojimo būdas: Pramonės ir sandėliavimo objektų teritorijos  
 Žemės sklypo plotas: 2.1863 ha  
 Kelių plotas: 0.1444 ha  
 Užstatyta teritorija: 1.9840 ha  
 Vandens telkinių plotas: 0.0579 ha  
 Žemės ūkio naudmenų našumo balas: 31.3  
 Matavimų tipas: Žemės sklypas suformuotas atliekant kadastrinius matavimus  
 Indeksuota žemės sklypo vertė: 105768 Eur  
 Žemės sklypo vertė: 66105 Eur  
 Vidutinė rinkos vertė: 110000 Eur  
 Vidutinės rinkos vertės nustatymo data: 2020-04-06  
 Vidutinės rinkos vertės nustatymo būdas: Masinis vertinimas  
 Kadastro duomenų nustatymo data: 2020-02-26

2.2.

Pastatas - Įstaiga  
 Unikalus daikto numeris: 6897-3000-9027  
 Daikto pagrindinė naudojimo paskirtis: Administracinė  
 Žymėjimas plane: 1B2p  
 Statybos pradžios metai: 1973  
 Statybos pabaigos metai: 1973  
 Baigtumo procentas: 100 %  
 Šildymas: Vietinis centrinis šildymas  
 Vandentiekis: Komunalinis vandentiekis  
 Nuotekų šalinimas: Komunalinis nuotekų šalinimas  
 Dujos: Nėra  
 Sienos: Plytos  
 Stogo danga: Ruberoidas  
 Aukštų skaičius: 2  
 Bendras plotas: 585.09 kv. m  
 Pagrindinis plotas: 273.49 kv. m  
 Tūris: 2918 kub. m  
 Užstatytas plotas: 463.00 kv. m  
 Atkūrimo sąnaudos (statybos vertė): 133606 Eur  
 Fizinio nusidėvėjimo procentas: 26 %  
 Atkuriamoji vertė: 98868 Eur  
 Vidutinė rinkos vertė: 76100 Eur  
 Vidutinės rinkos vertės nustatymo būdas: Masinis vertinimas  
 Vidutinės rinkos vertės nustatymo data: 2016-09-02  
 Kadastro duomenų nustatymo data: 1996-02-09

2.3.

Pastatas - Įstaiga  
 Unikalus daikto numeris: 6897-3000-9016  
 Daikto pagrindinė naudojimo paskirtis: Administracinė  
 Žymėjimas plane: 2B2p  
 Statybos pradžios metai: 1973  
 Statybos pabaigos metai: 1973  
 Baigtumo procentas: 100 %  
 Šildymas: Vietinis centrinis šildymas  
 Vandentiekis: Komunalinis vandentiekis  
 Nuotekų šalinimas: Komunalinis nuotekų šalinimas  
 Dujos: Nėra  
 Sienos: Plytos  
 Stogo danga: Ruberoidas  
 Aukštų skaičius: 2  
 Bendras plotas: 797.60 kv. m  
 Pagrindinis plotas: 341.06 kv. m  
 Tūris: 3301 kub. m  
 Užstatytas plotas: 443.00 kv. m  
 Atkūrimo sąnaudos (statybos vertė): 138214 Eur  
 Fizinio nusidėvėjimo procentas: 26 %  
 Atkuriamoji vertė: 102279 Eur  
 Vidutinė rinkos vertė: 100000 Eur  
 Vidutinės rinkos vertės nustatymo būdas: Masinis vertinimas  
 Vidutinės rinkos vertės nustatymo data: 2016-09-02

- 2.4. Kadastro duomenų nustatymo data: **1996-02-09**  
**Pastatas - Sandėlis**  
 Unikalus daikto numeris: **6897-3000-9049**  
 Daikto pagrindinė naudojimo paskirtis: **Sandėliavimo**  
 Žymėjimas plane: **3F1p**  
 Statybos pradžios metai: **1984**  
 Statybos pabaigos metai: **1984**  
 Baigtumo procentas: **100 %**  
 Šildymas: **Nėra**  
 Vandentiekis: **Nėra**  
 Nuotekų šalinimas: **Nėra**  
 Dujos: **Nėra**  
 Sienos: **Plytos**  
 Stogo danga: **Asbestcementis**  
 Aukštų skaičius: **1**  
 Tūris: **314 kub. m**  
 Užstatytas plotas: **116.00 kv. m**  
 Atkūrimo sąnaudos (statybos vertė): **28300 Eur**  
 Fizinio nusidėvėjimo procentas: **38 %**  
 Atkuriamoji vertė: **17500 Eur**  
 Vidutinė rinkos vertė: **4560 Eur**  
 Vidutinės rinkos vertės nustatymo būdas: **Atkuriamoji vertė**  
 Vidutinės rinkos vertės nustatymo data: **2016-09-02**  
 Kadastro duomenų nustatymo data: **1996-02-09**
- 2.5. **Pastatas - Sandėlis**  
 Unikalus daikto numeris: **6897-3000-9066**  
 Daikto pagrindinė naudojimo paskirtis: **Sandėliavimo**  
 Žymėjimas plane: **5F1p**  
 Statybos pradžios metai: **1973**  
 Statybos pabaigos metai: **1973**  
 Baigtumo procentas: **100 %**  
 Šildymas: **Nėra**  
 Vandentiekis: **Nėra**  
 Nuotekų šalinimas: **Nėra**  
 Dujos: **Nėra**  
 Sienos: **Plytos**  
 Stogo danga: **Ruberoidas**  
 Aukštų skaičius: **1**  
 Tūris: **1147 kub. m**  
 Užstatytas plotas: **287.00 kv. m**  
 Atkūrimo sąnaudos (statybos vertė): **64200 Eur**  
 Fizinio nusidėvėjimo procentas: **52 %**  
 Atkuriamoji vertė: **30800 Eur**  
 Vidutinė rinkos vertė: **8020 Eur**  
 Vidutinės rinkos vertės nustatymo būdas: **Atkuriamoji vertė**  
 Vidutinės rinkos vertės nustatymo data: **2016-09-02**  
 Kadastro duomenų nustatymo data: **1996-02-09**
- 2.6. **Pastatas - Transformatorinė**  
 Unikalus daikto numeris: **6897-3000-9070**  
 Daikto pagrindinė naudojimo paskirtis: **Gamybos, pramonės**  
 Žymėjimas plane: **6H1p**  
 Statybos pradžios metai: **1985**  
 Statybos pabaigos metai: **1985**  
 Baigtumo procentas: **100 %**  
 Šildymas: **Nėra**  
 Vandentiekis: **Nėra**  
 Nuotekų šalinimas: **Nėra**  
 Dujos: **Nėra**  
 Sienos: **Plytos**  
 Stogo danga: **Ruberoidas**  
 Aukštų skaičius: **1**  
 Tūris: **221 kub. m**  
 Užstatytas plotas: **61.00 kv. m**  
 Atkūrimo sąnaudos (statybos vertė): **33200 Eur**  
 Fizinio nusidėvėjimo procentas: **37 %**  
 Atkuriamoji vertė: **20900 Eur**  
 Vidutinė rinkos vertė: **5430 Eur**  
 Vidutinės rinkos vertės nustatymo būdas: **Atkuriamoji vertė**  
 Vidutinės rinkos vertės nustatymo data: **2016-09-02**  
 Kadastro duomenų nustatymo data: **1996-02-09**
- 2.7. **Pastatas - Arkinis sandėlis**  
 Unikalus daikto numeris: **6897-3000-9092**  
 Daikto pagrindinė naudojimo paskirtis: **Sandėliavimo**  
 Žymėjimas plane: **8F1g**  
 Statybos pradžios metai: **1988**  
 Statybos pabaigos metai: **1988**  
 Baigtumo procentas: **100 %**  
 Šildymas: **Nėra**  
 Vandentiekis: **Nėra**  
 Nuotekų šalinimas: **Nėra**  
 Dujos: **Nėra**  
 Sienos: **Metalas su karkasu**



- Stogo danga: **Metalas**  
 Aukštų skaičius: **1**  
 Tūris: **3933 kub. m**  
 Užstatytas plotas: **562.00 kv. m**  
 Atkūrimo sąnaudos (statybos vertė): **165000 Eur**  
 Fizinio nusidėvėjimo procentas: **56 %**  
 Atkuriamoji vertė: **72700 Eur**  
 Vidutinė rinkos vertė: **18900 Eur**  
 Vidutinės rinkos vertės nustatymo būdas: **Atkuriamoji vertė**  
 Vidutinės rinkos vertės nustatymo data: **2016-09-02**  
 Kadastro duomenų nustatymo data: **1996-02-09**
- 2.8. **Pastatas - Arkinis sandėlis**  
 Unikalus daikto numeris: **6897-3000-9105**  
 Daikto pagrindinė naudojimo paskirtis: **Sandėliavimo**  
 Žymėjimas plane: **9F1g**  
 Statybos pradžios metai: **1986**  
 Statybos pabaigos metai: **1986**  
 Baigtumo procentas: **100 %**  
 Šildymas: **Nėra**  
 Vandentiekis: **Nėra**  
 Nuotekų šalinimas: **Nėra**  
 Dujos: **Nėra**  
 Sienos: **Metalas su karkasu**  
 Stogo danga: **Metalas**  
 Aukštų skaičius: **1**  
 Tūris: **3877 kub. m**  
 Užstatytas plotas: **554.00 kv. m**  
 Atkūrimo sąnaudos (statybos vertė): **163000 Eur**  
 Fizinio nusidėvėjimo procentas: **60 %**  
 Atkuriamoji vertė: **65100 Eur**  
 Vidutinė rinkos vertė: **16900 Eur**  
 Vidutinės rinkos vertės nustatymo būdas: **Atkuriamoji vertė**  
 Vidutinės rinkos vertės nustatymo data: **2016-09-02**  
 Kadastro duomenų nustatymo data: **1996-02-09**
- 2.9. **Pastatas - Sandėlis**  
 Unikalus daikto numeris: **6897-3000-9116**  
 Daikto pagrindinė naudojimo paskirtis: **Sandėliavimo**  
 Žymėjimas plane: **10F1p**  
 Statybos pradžios metai: **1987**  
 Statybos pabaigos metai: **1987**  
 Baigtumo procentas: **100 %**  
 Šildymas: **Nėra**  
 Vandentiekis: **Nėra**  
 Nuotekų šalinimas: **Nėra**  
 Dujos: **Nėra**  
 Sienos: **Plytos**  
 Stogo danga: **Ruberoidas**  
 Aukštų skaičius: **1**  
 Tūris: **27 kub. m**  
 Užstatytas plotas: **13.00 kv. m**  
 Atkūrimo sąnaudos (statybos vertė): **2000 Eur**  
 Fizinio nusidėvėjimo procentas: **35 %**  
 Atkuriamoji vertė: **1300 Eur**  
 Vidutinė rinkos vertė: **338 Eur**  
 Vidutinės rinkos vertės nustatymo būdas: **Atkuriamoji vertė**  
 Vidutinės rinkos vertės nustatymo data: **2016-09-02**  
 Kadastro duomenų nustatymo data: **1996-02-09**
- 2.10. **Pastatas - Siurblinė**  
 Unikalus daikto numeris: **6897-3000-9127**  
 Daikto pagrindinė naudojimo paskirtis: **Kita**  
 Žymėjimas plane: **11F1p**  
 Statybos pradžios metai: **1987**  
 Statybos pabaigos metai: **1987**  
 Baigtumo procentas: **100 %**  
 Šildymas: **Nėra**  
 Vandentiekis: **Nėra**  
 Nuotekų šalinimas: **Nėra**  
 Dujos: **Nėra**  
 Sienos: **Plytos**  
 Stogo danga: **Ruberoidas**  
 Aukštų skaičius: **1**  
 Tūris: **16 kub. m**  
 Užstatytas plotas: **9.00 kv. m**  
 Atkūrimo sąnaudos (statybos vertė): **1420 Eur**  
 Fizinio nusidėvėjimo procentas: **35 %**  
 Atkuriamoji vertė: **926 Eur**  
 Vidutinė rinkos vertė: **241 Eur**  
 Vidutinės rinkos vertės nustatymo būdas: **Atkuriamoji vertė**  
 Vidutinės rinkos vertės nustatymo data: **2016-09-02**  
 Kadastro duomenų nustatymo data: **1996-02-09**
- 2.11. **Pastatas - Sandėlis**  
 Unikalus daikto numeris: **6897-3000-9138**



Daikto pagrindinė naudojimo paskirtis: **Sandėliavimo**  
 Žymėjimas plane: **12F1p**  
 Statybos pradžios metai: **1986**  
 Statybos pabaigos metai: **1986**  
 Baigtumo procentas: **100 %**  
 Šildymas: **Nėra**  
 Vandentiekis: **Nėra**  
 Nuotekų šalinimas: **Nėra**  
 Dujos: **Nėra**  
 Sienos: **Plytos**  
 Stogo danga: **Asbestcementis**  
 Aukštų skaičius: **1**  
 Tūris: **15 kub. m**  
 Užstatytas plotas: **6.00 kv. m**  
 Atkūrimo sąnaudos (statybos vertė): **1380 Eur**  
 Fizinio nusidėvėjimo procentas: **36 %**  
 Atkuriamoji vertė: **883 Eur**  
 Vidutinė rinkos vertė: **230 Eur**  
 Vidutinės rinkos vertės nustatymo būdas: **Atkuriamoji vertė**  
 Vidutinės rinkos vertės nustatymo data: **2016-09-02**  
 Kadastro duomenų nustatymo data: **1996-02-09**

2.12.

**Pastatas - Degalinė**  
 Unikalus daikto numeris: **6897-3000-9149**  
 Daikto pagrindinė naudojimo paskirtis: **Kita**  
 Žymėjimas plane: **13F1g**  
 Statybos pradžios metai: **1990**  
 Statybos pabaigos metai: **1990**  
 Baigtumo procentas: **100 %**  
 Šildymas: **Nėra**  
 Vandentiekis: **Nėra**  
 Nuotekų šalinimas: **Nėra**  
 Dujos: **Nėra**  
 Sienos: **Metalas su karkasu**  
 Stogo danga: **Metalas**  
 Aukštų skaičius: **1**  
 Tūris: **5 kub. m**  
 Užstatytas plotas: **3.00 kv. m**  
 Koordinatė X: **6200770.83**  
 Koordinatė Y: **365823.02**  
 Atkūrimo sąnaudos (statybos vertė): **720 Eur**  
 Fizinio nusidėvėjimo procentas: **52 %**  
 Atkuriamoji vertė: **346 Eur**  
 Vidutinė rinkos vertė: **90 Eur**  
 Vidutinės rinkos vertės nustatymo būdas: **Atkuriamoji vertė**  
 Vidutinės rinkos vertės nustatymo data: **2016-09-02**  
 Kadastro duomenų nustatymo data: **1996-02-09**

2.13.

**Pastatas - Transformatorinė**  
 Unikalus daikto numeris: **6897-3000-9038**  
 Daikto pagrindinė naudojimo paskirtis: **Gamybos, pramonės**  
 Žymėjimas plane: **14P1p**  
 Statybos pradžios metai: **1986**  
 Statybos pabaigos metai: **1986**  
 Baigtumo procentas: **100 %**  
 Šildymas: **Nėra**  
 Vandentiekis: **Nėra**  
 Nuotekų šalinimas: **Nėra**  
 Dujos: **Nėra**  
 Sienos: **Plytos**  
 Stogo danga: **Ruberoidas**  
 Aukštų skaičius: **1**  
 Bendras plotas: **38.99 kv. m**  
 Pagrindinis plotas: **38.99 kv. m**  
 Tūris: **213 kub. m**  
 Užstatytas plotas: **53.00 kv. m**  
 Atkūrimo sąnaudos (statybos vertė): **36000 Eur**  
 Fizinio nusidėvėjimo procentas: **37 %**  
 Atkuriamoji vertė: **22700 Eur**  
 Vidutinė rinkos vertė: **5900 Eur**  
 Vidutinės rinkos vertės nustatymo būdas: **Atkuriamoji vertė**  
 Vidutinės rinkos vertės nustatymo data: **2017-01-01**  
 Kadastro duomenų nustatymo data: **1997-02-24**

2.14.

**Pastatas - Garažas**  
 Unikalus daikto numeris: **6897-3000-9052**  
 Daikto pagrindinė naudojimo paskirtis: **Pagalbinio ūkio**  
 Žymėjimas plane: **4G1p**  
 Statybos pradžios metai: **1985**  
 Statybos pabaigos metai: **1985**  
 Baigtumo procentas: **100 %**  
 Šildymas: **Nėra**  
 Vandentiekis: **Nėra**  
 Nuotekų šalinimas: **Nėra**  
 Sienos: **Plytos**

Aukštų skaičius: 1  
 Tūris: 1635 kub. m  
 Užstatytas plotas: 454.00 kv. m  
 Atkūrimo sąnaudos (statybos vertė): 77618 Eur  
 Fizinio nusidėvėjimo procentas: 25 %  
 Atkuriamoji vertė: 58214 Eur  
 Vidutinė rinkos vertė: 9870 Eur  
 Vidutinės rinkos vertės nustatymo būdas: **Masinis vertinimas**  
 Vidutinės rinkos vertės nustatymo data: 2016-09-02  
 Kadastro duomenų nustatymo data: 1996-02-09

2.15.

**Pastatas - Garažas**  
 Unikalus daikto numeris: 6897-3000-9081  
 Daikto pagrindinė naudojimo paskirtis: **Pagalbinio ūkio**  
 Žymėjimas plane: 7G1p  
 Statybos pradžios metai: 1985  
 Statybos pabaigos metai: 1985  
 Baigtumo procentas: 100 %  
 Šildymas: **Nėra**  
 Vandentiekis: **Nėra**  
 Nuotekų šalinimas: **Nėra**  
 Sienos: **Plytos**  
 Aukštų skaičius: 1  
 Tūris: 828 kub. m  
 Užstatytas plotas: 207.00 kv. m  
 Atkūrimo sąnaudos (statybos vertė): 39388 Eur  
 Fizinio nusidėvėjimo procentas: 25 %  
 Atkuriamoji vertė: 29541 Eur  
 Vidutinė rinkos vertė: 5140 Eur  
 Vidutinės rinkos vertės nustatymo būdas: **Masinis vertinimas**  
 Vidutinės rinkos vertės nustatymo data: 2016-09-02  
 Kadastro duomenų nustatymo data: 1996-02-09

2.16.

Priklausinys: **Kiti inžineriniai statiniai - Klemo statiniai**  
 Priklausanti dalis: 1/1 priklauso pastatui Nr. 6897-3000-9027, aprašytam p. 2.2.  
 Aprašymas / pastabos: ( **klemo aikštelė, tvora, lauko tualetas, vandens rezervuaras, kaminas, estakada, siurblinė** )  
 Unikalus daikto numeris: 6897-3000-9154  
 Daikto pagrindinė naudojimo paskirtis: **Kiti inžineriniai statiniai**  
 Statybos pradžios metai: 1973  
 Statybos pabaigos metai: 1990  
 Baigtumo procentas: 100 %  
 Atkūrimo sąnaudos (statybos vertė): 631000 Eur  
 Atkuriamoji vertė: 158000 Eur  
 Vidutinė rinkos vertė: 117000 Eur  
 Vidutinės rinkos vertės nustatymo būdas: **Atkuriamoji vertė**  
 Vidutinės rinkos vertės nustatymo data: 2016-09-02  
 Kadastro duomenų nustatymo data: 1995-03-21

---

### 3. Daikto priklausiniai iš kito registro: įrašų nėra

---

### 4. Nuosavybė:

4.1.

**Nuosavybės teisė**  
 Savininkas: AB "Energijos skirstymo operatorius", a.k. 304151376  
 Daiktas: pastatas Nr. 6897-3000-9038, aprašytas p. 2.13.  
 Įregistravimo pagrindas: 2015-08-31 Reorganizavimo sąlygos  
 2015-12-31 Priėmimo - perdavimo aktas  
 Įrašas galioja: Nuo 2016-08-03

4.2.

**Nuosavybės teisė**  
 Savininkas: LIETUVOS RESPUBLIKA, a.k. 111105555  
 Daiktas: žemės sklypas Nr. 4400-2032-9224, aprašytas p. 2.1.  
 Įregistravimo pagrindas: 2009-10-05 Apskritis viršinininko įsakymas Nr. P1.Ž-1429  
 Įrašas galioja: Nuo 2010-03-29

4.3.

**Nuosavybės teisė**  
 Savininkas: Uždaroji akcinė bendrovė "Valda", a.k. 169891714  
 Daiktas: pastatas Nr. 6897-3000-9016, aprašytas p. 2.3.  
 pastatas Nr. 6897-3000-9027, aprašytas p. 2.2.  
 pastatas Nr. 6897-3000-9049, aprašytas p. 2.4.  
 pastatas Nr. 6897-3000-9066, aprašytas p. 2.5.  
 pastatas Nr. 6897-3000-9070, aprašytas p. 2.6.  
 pastatas Nr. 6897-3000-9092, aprašytas p. 2.7.  
 pastatas Nr. 6897-3000-9105, aprašytas p. 2.8.  
 pastatas Nr. 6897-3000-9116, aprašytas p. 2.9.  
 pastatas Nr. 6897-3000-9127, aprašytas p. 2.10.  
 pastatas Nr. 6897-3000-9138, aprašytas p. 2.11.  
 pastatas Nr. 6897-3000-9149, aprašytas p. 2.12.  
 pastatas Nr. 6897-3000-9052, aprašytas p. 2.14.  
 pastatas Nr. 6897-3000-9081, aprašytas p. 2.15.  
 kiti statiniai Nr. 6897-3000-9154, aprašyti p. 2.16.  
 Įregistravimo pagrindas: 1995-06-05 Rajono valdybos sprendimas, potvarkis Nr. 56  
 Įrašas galioja: Nuo 1995-07-20

---



## 5. Valstybės ir savivaldybių žemės patikėjimo teisė:

5.1.

Valstybinės žemės patikėjimo teisė

Patikėtinis: Nacionalinė žemės tarnyba prie Žemės ūkio ministerijos, a.k. 188704927

Daiktas: žemės sklypas Nr. 4400-2032-9224, aprašytas p. 2.1.

[registravimo pagrindas: 2010-06-18 Žemės įstatymo pakeitimo ir papildymo įstatymas Nr. XI-912, 2010 m. birželio 18 d. Nr. XI-912

[rašas galioja: Nuo 2010-07-01

## 6. Kitos daiktinės teisės :

6.1.

Servitutas - teisė statinių savininkui naudotis žemės sklypu

Daiktas: žemės sklypas Nr. 4400-2032-9224, aprašytas p. 2.1.

[registravimo pagrindas: 2009-10-05 Apskritis viršinininko įsakymas Nr. P1.Ž-1429

Plotas: 0.0094 ha

[rašas galioja: Nuo 2010-03-29

6.2.

Kello servitutas - teisė važiuoti transporto priemonėmis, naudotis pėsčiųjų taku, varyti galvijus (tarnaujantis)

Daiktas: žemės sklypas Nr. 4400-2032-9224, aprašytas p. 2.1.

[registravimo pagrindas: 2009-10-05 Apskritis viršinininko įsakymas Nr. P1.Ž-1429

Plotas: 0.1444 ha

Aprašymas: Žemės sklypo plane pažymėtas indeksu "S".

[rašas galioja: Nuo 2010-03-29

## 7. Juridiniai faktai:

7.1.

Įkeista turtinė teisė

Daiktas: žemės sklypas Nr. 4400-2032-9224, aprašytas p. 2.1.

[registravimo pagrindas: 2016-09-09 Hipotekos registro pranešimas apie hipotekos įregistravimą Nr. 20120160070214

Aprašymas: Įkeista nuomos teisė. Įkaito davėjas Uždaroji akcinė bendrovė "Valda", 169891714

[rašas galioja: Nuo 2016-09-09

7.2.

Hipoteka

Daiktas: pastatas Nr. 6897-3000-9016, aprašytas p. 2.3.

pastatas Nr. 6897-3000-9027, aprašytas p. 2.2.

pastatas Nr. 6897-3000-9049, aprašytas p. 2.4.

pastatas Nr. 6897-3000-9066, aprašytas p. 2.5.

pastatas Nr. 6897-3000-9070, aprašytas p. 2.6.

pastatas Nr. 6897-3000-9092, aprašytas p. 2.7.

pastatas Nr. 6897-3000-9105, aprašytas p. 2.8.

pastatas Nr. 6897-3000-9116, aprašytas p. 2.9.

pastatas Nr. 6897-3000-9127, aprašytas p. 2.10.

pastatas Nr. 6897-3000-9138, aprašytas p. 2.11.

pastatas Nr. 6897-3000-9149, aprašytas p. 2.12.

pastatas Nr. 6897-3000-9052, aprašytas p. 2.14.

pastatas Nr. 6897-3000-9081, aprašytas p. 2.15.

kiti statiniai Nr. 6897-3000-9154, aprašyti p. 2.16.

[registravimo pagrindas: 2016-09-09 Hipotekos registro pranešimas apie hipotekos įregistravimą Nr. 20120160070214

[rašas galioja: Nuo 2016-09-09

7.3.

Įkeista turtinė teisė

Daiktas: žemės sklypas Nr. 4400-2032-9224, aprašytas p. 2.1.

[registravimo pagrindas: 2016-09-09 Hipotekos registro pranešimas apie hipotekos įregistravimą Nr. 20120160070216

Aprašymas: Įkeista nuomos teisė. Įkaito davėjas Uždaroji akcinė bendrovė "Valda", 169891714

[rašas galioja: Nuo 2016-09-09

7.4.

Hipoteka

Daiktas: pastatas Nr. 6897-3000-9016, aprašytas p. 2.3.

pastatas Nr. 6897-3000-9027, aprašytas p. 2.2.

pastatas Nr. 6897-3000-9049, aprašytas p. 2.4.

pastatas Nr. 6897-3000-9066, aprašytas p. 2.5.

pastatas Nr. 6897-3000-9070, aprašytas p. 2.6.

pastatas Nr. 6897-3000-9092, aprašytas p. 2.7.

pastatas Nr. 6897-3000-9105, aprašytas p. 2.8.

pastatas Nr. 6897-3000-9116, aprašytas p. 2.9.

pastatas Nr. 6897-3000-9127, aprašytas p. 2.10.

pastatas Nr. 6897-3000-9138, aprašytas p. 2.11.

pastatas Nr. 6897-3000-9149, aprašytas p. 2.12.

pastatas Nr. 6897-3000-9052, aprašytas p. 2.14.

pastatas Nr. 6897-3000-9081, aprašytas p. 2.15.

kiti statiniai Nr. 6897-3000-9154, aprašyti p. 2.16.

[registravimo pagrindas: 2016-09-09 Hipotekos registro pranešimas apie hipotekos įregistravimą Nr. 20120160070216

[rašas galioja: Nuo 2016-09-09

7.5.

Sudaryta nuomos sutartis

Nuomininkas: Uždaroji akcinė bendrovė "Valda", a.k. 169891714

Daiktas: žemės sklypas Nr. 4400-2032-9224, aprašytas p. 2.1.

[registravimo pagrindas: 2011-02-14 Valstybinės žemės sklypo nuomos sutartis Nr. 36SŽN-20

Plotas: 2.1863 ha

[rašas galioja: Nuo 2011-03-17

Terminas: Nuo 2011-02-14 iki 2061-02-13



<b>8. Žymos:</b> įrašų nėra	
<b>9. Teritorijos, kuriose taikomos specialiosios žemės naudojimo sąlygos:</b>	
9.1.	<p><b>Komunalinių objektų sanitarinės apsaugos zonos (IV skyrius, pirmasis skirsnis)</b></p> <p>Daiktas: žemės sklypas Nr. 4400-2032-9224, aprašytas p. 2.1.  [registravimo pagrindas: 2019-06-06 Lietuvos Respublikos specialiųjų žemės naudojimo sąlygų įstatymas Nr. XIII-2166  2019-12-19 Lietuvos Respublikos žemės ūkio ministro įsakymas Nr. 3D-711  2020-03-25 Nacionalinės žemės tarnybos teritorinio skyriaus vedėjo sprendimas Nr. 36SK-542-(14.36.110.)</p> <p>Plotas: 21863.00 kv. m  [rašas galioja: Nuo 2020-04-06</p>
9.2.	<p><b>Vandens tiekimo ir nuotekų, paviršinių nuotekų tvarkymo infrastruktūros apsaugos zonos (III skyrius, dešimtas skirsnis)</b></p> <p>Daiktas: žemės sklypas Nr. 4400-2032-9224, aprašytas p. 2.1.  [registravimo pagrindas: 2019-06-06 Lietuvos Respublikos specialiųjų žemės naudojimo sąlygų įstatymas Nr. XIII-2166  2019-12-19 Lietuvos Respublikos žemės ūkio ministro įsakymas Nr. 3D-711  2020-03-25 Nacionalinės žemės tarnybos teritorinio skyriaus vedėjo sprendimas Nr. 36SK-542-(14.36.110.)</p> <p>Plotas: 1938.00 kv. m  [rašas galioja: Nuo 2020-04-06</p>
9.3.	<p><b>Viešųjų ryšių tinklų elektroninių ryšių infrastruktūros apsaugos zonos (III skyrius, vienuoliktasis skirsnis)</b></p> <p>Daiktas: žemės sklypas Nr. 4400-2032-9224, aprašytas p. 2.1.  [registravimo pagrindas: 2019-06-06 Lietuvos Respublikos specialiųjų žemės naudojimo sąlygų įstatymas Nr. XIII-2166  2019-12-19 Lietuvos Respublikos žemės ūkio ministro įsakymas Nr. 3D-711  2020-03-25 Nacionalinės žemės tarnybos teritorinio skyriaus vedėjo sprendimas Nr. 36SK-542-(14.36.110.)</p> <p>Plotas: 484.00 kv. m  [rašas galioja: Nuo 2020-04-06</p>
9.4.	<p><b>Elektros tinklų apsaugos zonos (III skyrius, ketvirtasis skirsnis)</b></p> <p>Daiktas: žemės sklypas Nr. 4400-2032-9224, aprašytas p. 2.1.  [registravimo pagrindas: 2019-06-06 Lietuvos Respublikos specialiųjų žemės naudojimo sąlygų įstatymas Nr. XIII-2166  2019-12-19 Lietuvos Respublikos žemės ūkio ministro įsakymas Nr. 3D-711  2020-03-25 Nacionalinės žemės tarnybos teritorinio skyriaus vedėjo sprendimas Nr. 36SK-542-(14.36.110.)</p> <p>Plotas: 632.00 kv. m  [rašas galioja: Nuo 2020-04-06</p>
<b>10. Daikto registravimas ir kadastro žymos:</b>	
10.1.	<p><b>Kadastro duomenų tikslinimas (daikto registravimas)</b></p> <p>Daiktas: žemės sklypas Nr. 4400-2032-9224, aprašytas p. 2.1.  [registravimo pagrindas: 2020-02-26 Nekilnojamojo daikto kadastro duomenų byla  2020-03-25 Nacionalinės žemės tarnybos teritorinio skyriaus vedėjo sprendimas Nr. 36SK-542-(14.36.110.)</p> <p>[rašas galioja: Nuo 2020-04-06</p>
10.2.	<p><b>Kadastrinius matavimus atliko (kadastro žyma)</b>  <b>JONAS VASILIAUSKAS</b></p> <p>Daiktas: žemės sklypas Nr. 4400-2032-9224, aprašytas p. 2.1.  [registravimo pagrindas: 2008-04-15 Kvalifikacijos pažymėjimas Nr. 2M-M-12  2020-02-26 Nekilnojamojo daikto kadastro duomenų byla</p> <p>[rašas galioja: Nuo 2020-04-06</p>
10.3.	<p><b>Kadastrinius matavimus atliko (kadastro žyma)</b>  <b>UAB "Plungės matininkai", a.k. 169875286</b></p> <p>Daiktas: žemės sklypas Nr. 4400-2032-9224, aprašytas p. 2.1.  [registravimo pagrindas: 2009-07-10 Nekilnojamojo daikto kadastro duomenų byla  Licencija Nr. G-632-(87)  Kvalifikacijos pažymėjimas Nr. 2M-ME-39</p> <p>[rašas galioja: Nuo 2010-03-29</p>
10.4.	<p><b>Suformuotas naujas (daikto registravimas)</b></p> <p>Daiktas: žemės sklypas Nr. 4400-2032-9224, aprašytas p. 2.1.  [registravimo pagrindas: 2009-10-05 Apskritis viršinininko įsakymas Nr. P1.Ž-1429</p> <p>[rašas galioja: Nuo 2010-03-29</p>
<b>11. Registro pastabos ir nuorodos:</b> įrašų nėra	
<b>12. Kita informacija:</b> įrašų nėra	
<b>13. Informacija apie duomenų sandoriui tikslinimą:</b> įrašų nėra	

2020-04-14 09:17:36

Dokumentą atspausdino

JONAS VASILIAUSKAS